

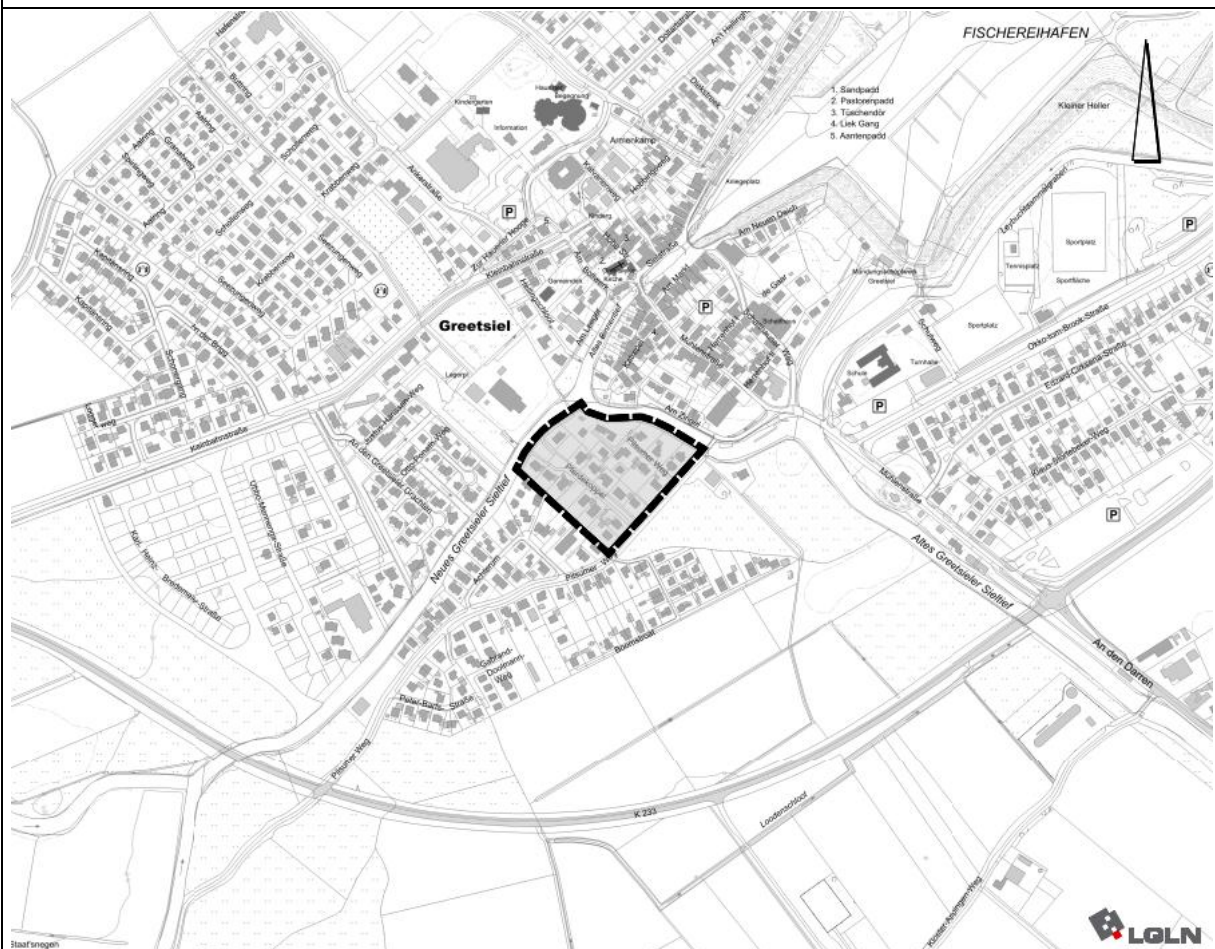
Gemeinde Krummhörn

Landkreis Aurich

Bebauungsplan Nr. 0541

„Pferdekoppel“

mit örtlichen Bauvorschriften gemäß § 84 Abs. 3 der
Niedersächsischen Bauordnung



Begründung

Vorentwurf

Juni 2025

NWP Planungsgesellschaft mbH

Escherweg 1
26121 Oldenburg

Telefon 0441 97174 -0
Telefax 0441 97174 -73

Gesellschaft für räumliche
Planung und Forschung

Postfach 5335
26043 Oldenburg

E-Mail info@nwp-ol.de
Internet www.nwp-ol.de



Inhaltsverzeichnis

Teil I: Ziele, Zwecke, Inhalte und wesentliche Auswirkungen der Planung		5
1	Einleitung	5
1.1	Planungsanlass	5
1.2	Rechtsgrundlagen	5
1.3	Abgrenzung des Geltungsbereiches	5
1.4	Beschreibung des Geltungsbereiches und seiner Umgebung.....	5
2	Kommunale Planungsgrundlagen	5
2.1	Flächennutzungsplan.....	5
2.2	Bebauungspläne.....	5
2.3	Städtebauliches Entwicklungskonzept Ferienwohnen und Wohnen in Greetsiel	6
3	Ziele, Zwecke und Erfordernis der Planung	7
4	Planungsvorgaben, Abwägungsbelange und wesentliche Auswirkungen der Planung.....	8
4.1	Belange der Raumordnung.....	11
4.2	Bodenschutz- und Umwidmungssperrklausel.....	12
4.3	Belange des Klimaschutzes und der Klimaanpassung	13
4.4	Anforderungen an gesunde Wohn- und Arbeitsverhältnisse und Sicherheit der Wohn- und Arbeitsbevölkerung.....	13
4.5	Wohnbedürfnisse, Schaffung und Erhaltung sozial stabiler Bewohnerstrukturen, Eigentumsbildung und Anforderungen kostensparendes Bauen, Bevölkerungsentwicklung	14
4.6	Belange sozialer und kultureller Bedürfnisse, Belange des Bildungswesens und von Sport, Freizeit und Erholung	14
4.7	Belange der Erhaltung, Erneuerung, Fortentwicklung, Anpassung und der Umbau vorhandener Ortsteile sowie die Erhaltung und Entwicklung zentraler Versorgungsbereiche	14
4.8	Belange der Baukultur und des Denkmalschutzes.....	14
4.9	Belange der Gestaltung des Orts- und Landschaftsbildes.....	15
4.10	Belange von Natur und Landschaft, Eingriffsregelung.....	15
4.11	Belange der Wirtschaft	16
4.12	Technische Infrastruktur, Ver- und Entsorgung.....	16
4.13	Sicherung von Rohstoffvorkommen	17
4.14	Oberflächenentwässerung	17
4.15	Belange des Verkehrs.....	17
4.16	Ergebnisse des städtebaulichen Entwicklungskonzeptes	17

4.17	Belange des Hochwasserschutzes und der Hochwasservorsorge	18
4.18	Kampfmittel und Altlasten	20
5	Darlegung der Ergebnisse der Beteiligungsverfahren	20
5.1	Ergebnisse der frühzeitigen Beteiligung der Öffentlichkeit nach § 3 Abs. 1 BauGB.	20
5.2	Ergebnisse der frühzeitigen Beteiligung der Behörden und sonstigen Träger öffentlicher Belange nach § 4 Abs. 1 BauGB	20
5.3	Ergebnisse der Beteiligung der Öffentlichkeit gemäß § 3 Abs. 2 BauGB.....	20
5.4	Ergebnisse der Beteiligung der Behörden und sonstigen Träger öffentlicher Belange gemäß § 4 Abs. 2 BauGB.....	21
6	Inhalte der Planung.....	21
6.1	Art der baulichen Nutzung	21
6.2	Maß der baulichen Nutzung, Bauweise.....	23
6.3	Überbaubare Grundstücksfläche	23
6.4	Straßenverkehrsfläche	24
6.5	Garagen, überdachte Stellplätze und Nebenanlagen	24
6.6	Öffentliche Grünflächen.....	24
6.7	Flächen für die Regenwasserrückhaltung	24
7	Örtliche Bauvorschriften gemäß § 84 Abs. 3 NBauO	24
8	Ergänzende Angaben	27
8.1	Städtebauliche Übersichtsdaten	27
8.2	Daten zum Verfahrensablauf	27
Teil II: Umweltbericht		28
1	Einleitung	28
1.1	Inhalte und Ziele des Bauleitplanes	28
1.2	Ziele des Umweltschutzes und deren Berücksichtigung bei der Planung	28
1.3	Ziele des speziellen Artenschutzes – Artenschutzprüfung (ASP)	31
1.3.1	Relevante Arten, Situation im Plangebiet.....	33
1.3.2	Prüfung der Verbotstatbestände	33
2	Beschreibung und Bewertung der erheblichen Umweltauswirkungen	35
2.1	Beschreibung des derzeitigen Umweltzustands und der voraussichtlichen Entwicklung bei Nichtdurchführung der Planung (Basisszenario)	35
2.1.1	Tiere, Pflanzen und biologische Vielfalt	35
2.1.2	Fläche und Boden	36
2.1.3	Wasser	36
2.1.4	Klima und Luft.....	37

2.1.5	Landschaft	38
2.1.6	Mensch	38
2.1.7	Kultur- und sonstige Sachgüter	38
2.1.8	Wechselwirkungen zwischen den Umweltschutzgütern	38
2.2	Voraussichtliche Entwicklung bei Nichtdurchführung der Planung	38
2.3	Entwicklung des Umweltzustands bei Durchführung der Planung	39
2.3.1	Auswirkungen auf Tiere, Pflanzen und biologische Vielfalt	39
2.3.2	Auswirkungen auf Fläche und Boden	40
2.3.3	Auswirkungen auf das Wasser	40
2.3.4	Auswirkungen auf Klima und Luft	40
2.3.5	Auswirkungen auf die Landschaft	40
2.3.6	Auswirkungen auf den Menschen	40
2.3.7	Auswirkungen auf Kultur- und sonstige Sachgüter	40
2.3.8	Auswirkungen auf Wechselwirkungen zwischen den Umweltschutzgütern	41
2.4	Maßnahmen zur Vermeidung, Verhinderung, Verringerung und zum Ausgleich nachteiliger Umweltwirkungen	41
2.4.1	Maßnahmen zur Vermeidung, Verhinderung und Verringerung nachteiliger Umweltwirkungen	41
2.4.2	Maßnahmen zum Ausgleich nachteiliger Umweltwirkungen	42
2.5	Anderweitige Planungsmöglichkeiten	42
2.6	Schwere Unfälle und Katastrophen	42
3	Zusätzliche Angaben	43
3.1	Verfahren und Schwierigkeiten	43
3.2	Geplante Maßnahmen zur Überwachung	43
3.3	Allgemein verständliche Zusammenfassung	43
3.4	Referenzliste der herangezogenen Quellen	45
	Anhang zum Umweltbericht	46

Anmerkung: Zur besseren Lesbarkeit wurde im folgenden Text das generische Maskulinum gewählt, mit den Ausführungen werden jedoch alle Geschlechter gleichermaßen angesprochen.

Teil I: Ziele, Zwecke, Inhalte und wesentliche Auswirkungen der Planung

1 Einleitung

1.1 Planungsanlass

Die Gemeinde Krummhörn hat die Absicht, die derzeitige Nutzung im Geltungsbereich sowie den gewollten Gebietscharakter planungsrechtlich abzusichern. Zusätzlich soll auch eine ortsverträgliche Bebauung durch Festsetzungen zur Höhenentwicklung und örtliche Bauvorschriften gesichert werden.

1.2 Rechtsgrundlagen

Rechtliche Grundlagen des Bebauungsplanes Nr. 0541 sind das Baugesetzbuch (BauGB), die Verordnung über die bauliche Nutzung der Grundstücke (BauNVO), die Verordnung über die Ausarbeitung der Bauleitpläne und die Darstellung des Inhalts (Planzeichenverordnung 1990 - PlanzV), die Niedersächsische Bauordnung (NBauO) und das Niedersächsische Kommunalverfassungsgesetz, jeweils in der zurzeit geltenden Fassung.

1.3 Abgrenzung des Geltungsbereiches

Der Geltungsbereich liegt südlich im Ortsteil Greetsiel und umfasst die Flächen nordwestlich des Pilsumer Weges und entlang der Straße „Pferdekoppel“ sowie der weiter nördlich gelegenen Stichstraße. Die genaue Abgrenzung des Geltungsbereiches und Lage des Plangebietes können der Planzeichnung und dem Übersichtsplan auf dem Deckblatt entnommen werden.

1.4 Beschreibung des Geltungsbereiches und seiner Umgebung

Der Geltungsbereich liegt im südlichen Siedlungsbereich der Ortschaft Greetsiel im Norden der Gemeinde Krummhörn. Der Geltungsbereich ist bereits vollständig bebaut und umfasst in seinem nördlichen Bereich überwiegend Ferienwohn- und Wohnnutzungen. Die Bebauung umfasst überwiegend eingeschossige Einzelhäuser mit moderaten Grundstücksgrößen und Gartenflächen. Im nördlichen und östlichen Geltungsbereich sind bereits Verdichtungsentwicklungen für touristische Nutzungen erkennbar.

Nördlich grenzt der Geltungsbereich an das Neue Greetsieler Sieltief. Südwestlich grenzt der Geltungsbereich an Wohn- und Ferienwohnnutzungen, südöstlich an den Pilsumer Weg und darüber hinaus an Grünflächen. Nordöstlich des Gebietes befindet sich die Greetsieler Altstadt.

2 Kommunale Planungsgrundlagen

2.1 Flächennutzungsplan

Der Flächennutzungsplan der Gemeinde Krummhörn stellt für die Fläche Wohnbauflächen dar. Außerdem ist eine unterirdische Hauptversorgungsleitung dargestellt.

Im Zuge der parallel aufgestellten 40. Änderung des Flächennutzungsplanes wird ein Sonstiges Sondergebiet für die Fremdenbeherbergung dargestellt.

2.2 Bebauungspläne

Der Geltungsbereich wird derzeit nicht verbindlich planungsrechtlich gesichert. Westlich an den Geltungsbereich grenzt der Bebauungsplan Nr. 0536 an. Der Bebauungsplan Nr. 0536

setzt Allgemeine Wohngebiete und Mischgebiete fest. Überwiegend wurde die offene Bauweise mit einem Höchstmaß von einem Vollgeschoss, einer Frsthöhe von 8,5 m und einer GRZ von 0,3 festgesetzt. Für ein einzelnes Flurstück wird das Höchstmaß im Bebauungsplan auf zwei Vollgeschosse und die maximale Frsthöhe auf 13 m erhöht.

2.3 Städtebauliches Entwicklungskonzept Ferienwohnen und Wohnen in Greetsiel

Die Gemeinde Krummhörn lies 2024 ein städtebauliches Entwicklungskonzept¹ durch das Planungsbüro NWP erarbeiten, mit dem eine nachhaltige Entwicklung des Ortsteils langfristig planungsrechtlich konzipiert werden sollte. Das Konzept dient als Grundlage für die darauf folgende Bauleitplanung. Zielsetzung ist es, das touristische Ferienwohnen mit dem Wohnen in der Ortschaft Greetsiel in Einklang zu bringen.

Um die planungsrechtliche Situation sowie die tatsächliche Nutzung in der Siedlungsstruktur einschätzen und bewerten zu können, wurden zunächst die Bebauungspläne im Ortsteil Greetsiel gesichtet. Dabei wurden insbesondere die Art und das Maß der baulichen Nutzung dokumentiert, um einen Überblick über die städtebaulichen Ziele der Pläne zu erlangen. Parallel dazu wurde eine Bestandsanalyse durchgeführt, indem über das Internet und eine Befahrung einiger Ortsteile eine Datenbank der Ferienwohnungen und -häuser Greetsiels erstellt wurde.

Zur Absicherung der erhobenen Daten wurden diese mit statistischen Daten der Gemeinde Krummhörn abgeglichen. Im Anschluss an die Bestandsaufnahme und Eruiierung der Handlungsbedarfe wurde gemeinsam mit dem Rat der Gemeinde Krummhörn eine Entwicklungsperspektive für den Ortsteil Greetsiel und die Entwicklung von Ferienwohnen und Wohnen formuliert. Vor dem Hintergrund dieser Entwicklungsperspektive konnten im Anschluss die Handlungsempfehlungen für Greetsiel aufgestellt werden.

Die Entwicklungsperspektive formuliert folgenden Zielsetzungen:

- Bereiche, die bereits deutlich durch Ferienwohnen geprägt werden, sollten als sonstige Sondergebiete festgesetzt werden
- Bestehende Ferienwohnungen und -häuser sollen möglichst gesichert werden
- Bereiche gemäß § 34 BauGB sollten in die Konzepterstellung aufgenommen und künftig planungsrechtlich gesteuert werden
- Bebauungspläne sollten die Anzahl und Gestaltung von Ferienwohnen regeln
- Die Kleinteiligkeit von Greetsiels Siedlungsgebieten soll möglichst beibehalten werden
- Es sollen keine neuen, reinen Ferienwohngebiete ohne Wohnen entstehen

Aufbauend auf dieser Entwicklungsperspektive werden fünf verschiedene Gebietstypen entwickelt.

Für den Geltungsbereich der vorliegenden Planung wird im Konzept ein Anteil von ca. 35 % Ferienwohnnutzungen festgestellt. Das Konzept kommt zu dem Schluss, dass Ferienwohnen einen verhältnismäßig geringen Anteil an den Wohneinheiten ausmacht, weshalb es als WA gesichert werden sollte.

¹ NWP Planungsgesellschaft mbH (2024). Städtebauliches Entwicklungskonzept Ferienwohnen und Wohnen in Greetsiel. Tel.: 0441971740.

Gemäß des Konzeptes kann in den Gebieten jeweils eine maximale Anzahl an Wohnungen je Gebäude festgesetzt werden, um die Dichte des Gebietes zu steuern und die dörfliche Bebauungsstruktur zu erhalten, indem eine übermäßige Anzahl an Wohneinheiten sowie den damit einhergehenden Zu- und Abfahrtsverkehren vermieden wird. Um den Erhalt des Ortsbildes zu schützen sollten außerdem örtliche Bauvorschriften formuliert werden. So sind zwischen der Straße und der Baugrenze keine Stellplätze und Nebenanlagen und nur eine Zufahrt mit von maximal 4 bis 5 m je Grundstück zulässig.

Weiter wird im Konzept betont, dass sich die Bauleitplanung an den folgenden Grundsätzen orientieren sollte:

1. Die Festsetzungen orientieren sich an bestehender Art und Maß der Nutzung.
2. Die Festsetzungen orientieren sich am Städtebaulichen Entwicklungskonzept.
3. Die Festsetzungen werden vor dem Hintergrund der Gleichbehandlung getroffen.

Im Rahmen der Bauleitplanung wurde erneut eine Bestandsanalyse durchgeführt. Dabei wurden inzwischen 40 % Ferienwohnnutzungen im Geltungsbereich festgestellt. Die Gemeinde entscheidet sich dazu von dem Entwicklungskonzept hinsichtlich der vorgesehenen Darstellung und Festsetzung als Wohngebiet abzuweichen, den im Konzept vorgesehenen Grundsätzen jedoch zu folgen und den Bestand zu sichern.

Exemplarisch werden im Konzept am Beispiel des Bebauungsplanes Nr. 0530 die zu treffenden Festsetzungen demonstriert. Die vorliegende Planung orientiert sich an den dort beschriebenen Festsetzungen.

3 Ziele, Zwecke und Erfordernis der Planung

Die Gemeinde Krummhörn verfolgt mit der vorliegenden Planung die grundsätzlichen Zielsetzungen die ortstypische Gebietsstruktur aus einer Mischung von Ferienwohnen und Dauerwohnen planungsrechtlich abzusichern, eine verträgliche Mischung aus Dauerwohnen und Ferienwohnen zu erreichen, den Wirtschaftsfaktor Tourismus zu fördern und eine ortsbildverträgliche Dichte zu steuern.

In Greetsiel wurden viele große zusammenhängende Siedlungsbereiche, die seit jeher als Ferienwohnungsgebiet geplant und angesehen werden, als allgemeine und reine Wohngebiete planungsrechtlich gesichert. Hintergrund dieser Vorgehensweise war, dass in der bisherigen Genehmigungspraxis die Zulässigkeit von Ferienwohnen in allgemeinen oder reinen Wohngebieten nicht problematisiert wurde. Dies hat sich durch Rechtsprechungen geändert, wonach das Wohnen im Sinne von Dauerwohnungen von den Ferienwohnungen abgegrenzt wurde. Hinzu kommen Siedlungsbereiche, die in den zentralen Siedlungsgebieten in Greetsiel liegen, bereits bebaut sind und zu Zwecken des Ferien- und Dauerwohnens genutzt werden, jedoch derzeit gemäß § 34 BauGB unbeplant sind. Auch in diesen Gebieten wird die Steuerung von Dauerwohnen und Ferienwohnen in den Ortschaften erschwert.

Gegenüber der allgemeinen Wohnnutzung ist eine Ferienwohnungsnutzung nach aktueller Rechtsprechung eine eigenständig typisierte Nutzungsart, die in den Gebieten der §§ 2 bis 9 BauNVO nicht zulässig ist. Das Wohnen setzt eine auf Dauer angelegte Häuslichkeit, die Eingestaltung der Haushaltsführung und des häuslichen Wirkungskreises sowie die Freiwilligkeit des Aufenthalts voraus. Wohnen bedeutet die auf eine gewisse Dauer angelegte Nutzungsform, die keinem anderen in der BauNVO vorgesehenen Nutzungszweck, insbesondere keinem Erwerbszweck, dient.

Ein Beherbergungsbetrieb liegt vor, wenn Räume einem ständig wechselnden Gästekreis zum vorübergehenden Aufenthalt zur Verfügung gestellt werden, ohne dass diese ihren häuslichen Wirkungskreis unabhängig gestalten können.

Die Vermietung von Ferienwohnungen stellt keine Wohnnutzung dar, da die Nutzung von einem wechselnden Personenkreis für einen zeitlich befristeten Aufenthalt vorgesehen ist und es daher jedenfalls (typischerweise) an der auf Dauer angelegten Häuslichkeit fehlt. Die planerische Zulässigkeit von Ferienwohnungen im Zusammenhang mit den Festsetzungen von Bebauungsplänen wurde 2017 durch Änderung der Baunutzungsverordnung durch Ergänzung des § 13a der BauNVO geregelt. Die Bestimmung gilt für B-Pläne mit Satzungsbeschluss ab dem 12.05.2017. Eine Rückwirkung der Bestimmung des § 13a BauNVO für die älteren B-Pläne erfolgt daraus nicht, aufgrund der klarstellenden Funktion kann dieser ggf. als Auslegungshilfe und bei Befreiungsentscheidungen berücksichtigt werden. Gemäß § 13a BauNVO können Ferienwohnungen den nicht störenden Gewerbebetrieben oder Beherbergungsbetrieben zugeordnet werden. Damit können Ferienwohnungen in den allgemeinen Wohngebieten und reinen Wohngebieten ausnahmsweise zugelassen werden. Bei der Anwendung der Ausnahme ist nach der Rechtsprechung von einem zulässigen Anteil von ca. 25 bis 30 % auszugehen.

Ein Planungserfordernis für Greetsiel ergibt sich, da viele Gebiete als allgemeine Wohngebiete festgesetzt sind, jedoch bereits hohe Anteile an Ferienwohnen aufweisen, die in diesen Gebieten nicht zulässig sind. Zusätzlich weisen auch derzeit unbeplante Gebiete nach § 34 BauGB in zentralen Siedlungslagen bereits hohe Anteile an Ferienwohnnutzungen auf. Die Abwesenheit von Bebauungsplänen auf diesen Flächen erschwert die Steuerung der Entwicklung von Ferienwohnen und Dauerwohnen in den Ortsteilen und die Absicherung einer verträglichen und ortstypischen Entwicklung. Ziel der Gemeinde Krummhörn ist es, die touristischen Nutzungen in Greetsiel planungsrechtlich abzusichern und Dauerwohnen in ausgewählten Bereichen zu erhalten.

Die Grundlage für die künftige Bauleitplanung ist das städtebauliches Entwicklungskonzept mit den Handlungsempfehlungen für die jeweiligen Bebauungsplangebiete. Es besteht Einigkeit, dass die bereits überprägten Bereiche auch zukünftig für Ferienwohnungsnutzungen genutzt werden sollen, aber gleichermaßen auch für Dauerwohnen zulässig sein soll. Dies ist allerdings nur möglich, wenn die zwei Nutzungsarten in Form eines Sondergebietes ausdrücklich für zulässig erklärt werden. Praktisch müssen die Gebiete so geregelt werden, dass hier Dauerwohnen und Ferienwohnungen auch für die Zukunft gleichberechtigt zugelassen werden sollen. Vereinfacht sollen sich alle genannten Nutzungsformen frei entwickeln können. Dies wird nur in Form eines Sonstiges Sondergebietes gemäß §11 Abs. 2 BauNVO möglich sein, welches auch mit einer Mischung von Fremdenbeherbergung oder Ferienwohnen einerseits sowie Dauerwohnen andererseits in Betracht kommt. Im Bedarfsfall sind bestandsorientiert auch Hotels zuzulassen.

Die Aufstellung der Bebauungspläne orientiert sich am Bestand, um ein harmonisches Ortsbild sicherzustellen.

4 Planungsvorgaben, Abwägungsbelange und wesentliche Auswirkungen der Planung

Um die konkurrierenden privaten und öffentlichen Belange fach- und sachgerecht in die Abwägung gemäß § 1 Abs. 7 BauGB einstellen zu können, werden gemäß §§ 3 und 4 BauGB Beteiligungsverfahren durchgeführt. Eine Synopse über die Abwägung der Hinweise und Anregungen aus den eingegangenen Stellungnahmen wird der Begründung beigefügt.

Gemäß § 1 Abs. 7 BauGB sind bei der Aufstellung, Änderung, Ergänzung und Aufhebung von Bauleitplänen die öffentlichen und privaten Belange gegeneinander und untereinander gerecht abzuwägen. Die Ergebnisse der Abwägung sind in der nachstehenden Tabelle sowie in den nachfolgenden Unterkapiteln dokumentiert.

Betroffene öffentliche und private Belange durch die Planung

Betroffenheit	Keine Betroffenheit, weil ...
§ 1 Abs. 4 BauGB: Belange der Raumordnung, u.a. Ziele der Raumordnung	
siehe Kapitel 4.1	
§ 1 Abs. 6 Nr. 1 BauGB: die allgemeinen Anforderungen an gesunde Wohn- und Arbeitsverhältnisse und die Sicherheit der Wohn- und Arbeitsbevölkerung	
siehe Kapitel 4.4	
§ 1 Abs. 6 Nr. 2 BauGB: die Wohnbedürfnisse der Bevölkerung, insbesondere auch von Familien mit mehreren Kindern, die Schaffung und Erhaltung sozial stabiler Bewohnerstrukturen, die Eigentumsbildung weiter Kreise der Bevölkerung und die Anforderungen kostensparenden Bauens sowie die Bevölkerungsentwicklung	
siehe Kapitel 4.5	
§ 1 Abs. 6 Nr. 3 BauGB: die sozialen und kulturellen Bedürfnisse der Bevölkerung, insbesondere die Bedürfnisse der Familien, der jungen, alten und behinderten Menschen, unterschiedliche Auswirkungen auf Frauen und Männer sowie die Belange des Bildungswesens und von Sport, Freizeit und Erholung	
siehe Kapitel 4.6	
§ 1 Abs. 6 Nr. 4 BauGB: die Belange der Erhaltung, Erneuerung, Fortentwicklung, Anpassung und der Umbau vorhandener Ortsteile sowie die Erhaltung und Entwicklung zentraler Versorgungsbereiche	
siehe Kapitel 4.7	
§ 1 Abs. 6 Nr. 5 BauGB: die Belange der Baukultur, des Denkmalschutzes und der Denkmalpflege, die erhaltenswerten Ortsteile, Straßen und Plätze von geschichtlicher, künstlerischer oder städtebaulicher Bedeutung und die Gestaltung des Orts- und Landschaftsbildes	
siehe Kapitel 4.8	
§ 1 Abs. 6 Nr. 6 BauGB: die von den Kirchen und Religionsgesellschaften des öffentlichen Rechts festgestellten Erfordernisse für Gottesdienst und Seelsorge	
	Nicht betroffen.
§ 1 Abs. 6 Nr. 7 BauGB: die Belange des Umweltschutzes, einschließlich des Naturschutzes und der Landschaftspflege	
a) die Auswirkungen auf Tiere, Pflanzen, Fläche, Boden, Wasser, Luft, Klima und das Wirkungsgefüge zwischen ihnen sowie die Landschaft und die biologische Vielfalt,	
siehe Kapitel 4.10	
b) die Erhaltungsziele und der Schutzzweck der Natura 2000-Gebiete im Sinne des Bundesnaturschutzgesetzes,	
siehe Kapitel 4.10	
c) umweltbezogene Auswirkungen auf den Menschen und seine Gesundheit sowie die Bevölkerung insgesamt,	
siehe Umweltbericht	
d) umweltbezogene Auswirkungen auf Kulturgüter und sonstige Sachgüter,	
siehe Umweltbericht	

Betroffenheit	Keine Betroffenheit, weil ...
e) die Vermeidung von Emissionen sowie der sachgerechte Umgang mit Abfällen und Abwässern, siehe Umweltbericht	
f) die Nutzung erneuerbarer Energien sowie die sparsame und effiziente Nutzung von Energie, siehe Umweltbericht	
g) die Darstellungen von Landschaftsplänen sowie von sonstigen Plänen, insbesondere des Wasser-, Abfall- und Immissionsschutzrechts, siehe Umweltbericht	
h) die Erhaltung der bestmöglichen Luftqualität in Gebieten, in denen die durch Rechtsverordnung zur Erfüllung von Rechtsakten der Europäischen Union festgelegten Immissionsgrenzwerte nicht überschritten werden, siehe Umweltbericht	
i) die Wechselwirkungen zwischen den einzelnen Belangen des Umweltschutzes nach den Buchstaben a bis d, Wechselwirkungen werden bei den Ausführungen zu den einzelnen Schutzgütern mit berücksichtigt.	
j) unbeschadet des § 50 Satz 1 des Bundes-Immissionsschutzgesetzes, die Auswirkungen, die aufgrund der Anfälligkeit der nach dem Bebauungsplan zulässigen Vorhaben für schwere Unfälle oder Katastrophen zu erwarten sind, auf die Belange nach den Buchstaben a bis d und i, siehe Umweltbericht	
§ 1 Abs. 6 Nr. 8 BauGB: die Belange a) der Wirtschaft, auch ihrer mittelständischen Struktur im Interesse einer verbrauchernahen Versorgung der Bevölkerung, siehe Kapitel 4.11	
b) der Land- und Forstwirtschaft, Kapitel 4.12	
c) der Erhaltung, Sicherung und Schaffung von Arbeitsplätzen, siehe Kapitel 4.11	
d) des Post- und Telekommunikationswesens, insbesondere des Mobilfunkausbaus, siehe Kapitel 4.12	
e) der Versorgung, insbesondere mit Energie und Wasser, einschließlich der Versorgungssicherheit, siehe Kapitel 4.12	
f) der Sicherung von Rohstoffvorkommen siehe Kapitel 4.13	
§ 1 Abs. 6 Nr. 9 BauGB: die Belange des Personen- und Güterverkehrs und der Mobilität der Bevölkerung, auch im Hinblick auf die Entwicklungen beim Betrieb von Kraftfahrzeugen, etwa der Elektromobilität, einschließlich des öffentlichen Personennahverkehrs und des nicht motorisierten Verkehrs, unter besonderer Berücksichtigung einer auf Vermeidung und Verringerung von Verkehr ausgerichteten städtebaulichen Entwicklung siehe Kapitel 4.15	
§ 1 Abs. 6 Nr. 10 BauGB: die Belange der Verteidigung und des Zivilschutzes sowie der zivilen Anschlussnutzung von Militärliegenschaften	
	Nicht betroffen

Betroffenheit	Keine Betroffenheit, weil ...
§ 1 Abs. 6 Nr. 11 BauGB: die Ergebnisse eines von der Gemeinde beschlossenen städtebaulichen Entwicklungskonzeptes oder einer von ihr beschlossenen sonstigen städtebaulichen Planung	
siehe Kapitel 4.16	
§ 1 Abs. 6 Nr. 12 BauGB: die Belange des Küsten- oder Hochwasserschutzes und der Hochwasservorsorge, insbesondere die Vermeidung und Verringerung von Hochwasserschäden	
siehe Kapitel 4.17	
§ 1 Abs. 6 Nr. 13 BauGB: die Belange von Flüchtlingen oder Asylbegehrenden und ihrer Unterbringung	
	Die Planung lässt Einrichtungen für soziale Zwecke und Wohnungen zu.
§ 1 Abs. 6 Nr. 14 BauGB: die ausreichende Versorgung mit Grün- und Freiflächen	
	Entsprechende Flächen sind im Umfeld ausreichend vorhanden.
§ 1a Abs. 2 BauGB: Bodenschutz- und Umwidmungssperrklausel	
siehe Kapitel 4.2	
§ 1a Abs. 3 BauGB: Eingriffsregelung	
siehe Kapitel 4.10	
§ 1a Abs. 5 BauGB: Belange des Klimaschutzes und der Klimaanpassung	
siehe Kapitel 4.3	

Nach derzeitigem Kenntnisstand sind keine weiteren Belange betroffen.

4.1 Belange der Raumordnung

Das Landes-Raumordnungsprogramm Niedersachsen in der Fassung vom 26. September 2017, inklusive der Änderungsverordnung vom 7. September 2022 (in Kraft getreten am 17.09.2022) enthält keine plangebietsbezogenen Aussagen.

Das Regionale Raumordnungsprogramm (RROP) des Landkreises Aurich aus dem Jahr 2018 weist für Greetsiel einen Standort mit der besonderen Entwicklungsaufgabe Tourismus (3.2.5.05) aus. Zusätzlich ist die Entwicklung in Greetsiel nach der Kurortverordnung zu sichern und zu entwickeln.

Hinsichtlich der Siedlungsentwicklung (2.1) ist die Ortschaft Greetsiel nicht an die Entwicklungsvorgaben der Eigenentwicklung gebunden. Durch das enorme Fremdenverkehrsaufkommen sind dort ausreichend Infrastrukturen wie etwa ÖPNV, Nahversorgung, Freizeitangebote etc. vorhanden, sodass eine Herausnahme dieser Orte aus den Vorgaben der Eigenentwicklung den Grundsätzen des Landes-Raumordnungsprogrammes im Kapitel 2.1 Ziff. 04 und 05 entspricht.

Zeichnerisch wird der Geltungsbereich als Vorranggebiet für Infrastrukturbezogene Erholung ausgewiesen. Nordöstlich grenzt der Geltungsbereich an ein Vorranggebiet Kulturelles Sachgut.

Indem die Nutzungsmischung aus Dauerwohnen und Ferienwohnen durch Sonstige Sondergebiete für das Dauerwohnen und die Gästebeherbergung planungsrechtlich abgesichert wird, kann ebenfalls eine langfristige Planungssicherheit für Tourismussektor geschaffen und der Sektor insgesamt gestärkt werden. Entsprechend steht die Planung im Einklang mit den Zielen und Grundsätzen der Raumordnung.

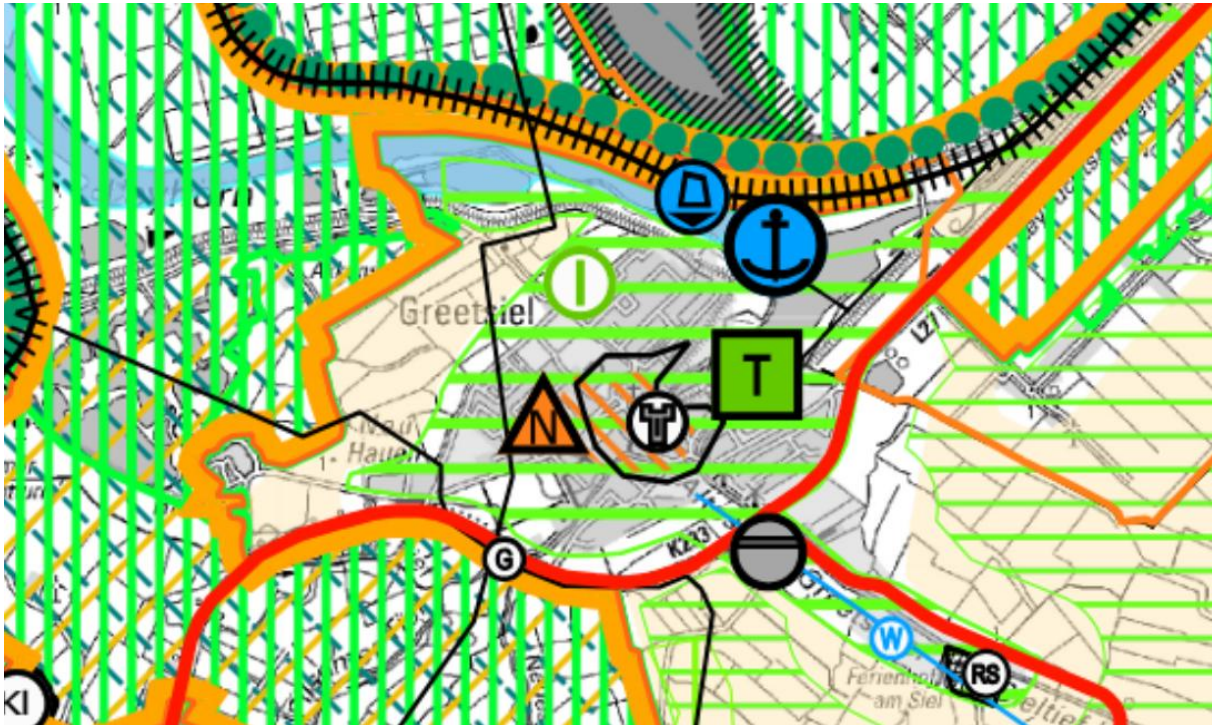


Abbildung 1. Ausweisung des Geltungsbereiches im RROP Aurich 2018, Zeichnerische Darstellung (Ausschnitt).

4.2 Bodenschutz- und Umwidmungssperrklausel

Nach § 1a Abs. 2 S. 3 BauGB sind die Bodenschutzklausel und die Umwidmungssperrklausel in der Abwägung nach § 1 Abs. 7 BauGB zu berücksichtigen. Das BauGB enthält in § 1a Abs. 2 Regelungen zur Reduzierung des Freiflächenverbrauchs. Dies soll im Wesentlichen über zwei Regelungsmechanismen erfolgen:

- Nach § 1a Abs. 2 S. 1 BauGB soll mit Grund und Boden sparsam umgegangen werden (Bodenschutzklausel).
- § 1a Abs. 2 S. 2 BauGB bestimmt, dass landwirtschaftlich, als Wald oder für Wohnzwecke genutzte Flächen nur im notwendigen Umfang umgenutzt werden sollen (Umwidmungssperrklausel).

Mit der Planung werden keine neuen, unversiegelten oder bisher anderweitig genutzten Flächen in Anspruch genommen. Mit dem vorliegenden Bebauungsplan werden Dauerwohnen und Ferienwohnen im Gebiet planungsrechtlich gesichert und der Gebietscharakter erhalten. Durch die Nutzung zentraler Flächen im Gemeindegebiet wird der Bodenschutzklausel entsprochen. Der Geltungsbereich ist bereits vollständig bebaut, sodass keine weitere Fläche beansprucht und § 1a Abs. 2 S. 3 BauGB berücksichtigt wird. Der Bodenschutz- und Umwidmungssperrklausel wird entsprochen.

4.3 Belange des Klimaschutzes und der Klimaanpassung

Im Rahmen der Bauleitplanung soll gemäß § 1a Abs. 5 BauGB den Erfordernissen des Klimaschutzes als auch der Klimaanpassung Rechnung getragen werden. Am 30.07.2011 ist das Gesetz zur Förderung des Klimaschutzes bei der Entwicklung in den Städten und Gemeinden in Kraft getreten. Im Rahmen der BauGB-Novelle 2017 wurden durch die Umsetzung der UVP-Änderungsrichtlinie neue Anforderungen an die Umweltprüfung gestellt. Beachtlich sind auch die Klimaschutzziele des Bundes-Klimaschutzgesetzes (KSG, erstmals in Kraft getreten am 12.12.2019). Bis zum Zieljahr 2030 gilt eine Minderungsquote von mindestens 65 % der Treibhausgasemissionen im Vergleich zum Jahr 1990. Für das Jahr 2040 ist ein Minderungsziel von mind. 88 % genannt. Bis zum Jahr 2045 ist die Klimaneutralität als Ziel formuliert. Das Klimaschutzgesetz (KSG) betont zudem die Vorbildfunktion der öffentlichen Hand und verpflichtet die Träger öffentlicher Aufgaben bei ihren Planungen und Entscheidungen die festgelegten Ziele zu berücksichtigen (§ 13 Abs. 1 KSG). Der Gesetzgeber hat mit den Formulierungen im KSG deutlich gemacht, dass der Reduktion von Treibhausgasen, u. a. durch hocheffiziente Gebäude und durch Erzeugung Erneuerbarer Energien, eine hohe Bedeutung zukommt und dass Städte und Gemeinden dabei in besonderer Weise in der Verantwortung stehen.

Mit der örtlichen Bauvorschrift zur Gartengestaltung wird ein positiver Einfluss auf das Klein-klima im Plangebiet ausgeübt und somit auch den Belangen des Klimaschutzes und der Klimaanpassung Rechnung getragen. Auch durch die Festsetzung der geringen GRZ von 0,3 wird der Versiegelungsgrad gesteuert und somit ein Einfluss auf die Freiflächen im Plangebiet genommen.

Bei künftigen Baumaßnahmen ist § 32a NBauO (Niedersächsische Bauordnung) zur Pflicht von Solarenergieanlagen zur Stromerzeugung auf Dächern zu beachten. Im Hinblick auf die bestmögliche Nutzung regenerativer Energien wird empfohlen, die Stellung der baulichen Anlagen (Firstrichtung) und die Dachneigung zu optimieren. Auf der nachgelagerten Umsetzungsebene ist bei der Anordnung der Gebäude auf die Vermeidung einer gegenseitigen Verschattung zu achten, sodass solare Gewinne nutzbar sind. Die Entwicklung von energetisch günstigen Gebäudeformen (günstiges Verhältnis von Gebäudehüllfläche zu beheizbarem Gebäudevolumen) beinhaltet ein großes Reduktionspotential. Aus diesem Grund ist auf der Umsetzungsebene der Verzicht auf Dachgauben, Erker, Nischen und Winkel in der wärmedämmenden Gebäudehülle sinnvoll. Um die Grundstückseigentümer/innen nicht zu stark einzuschränken, werden diese allerdings bewusst durch örtliche Bauvorschriften nicht ausgeschlossen. Es wird darauf hingewiesen, dass die Südorientierung der Gebäude in Verbindung mit einer großflächigen Verglasung nach Süden und einer kleinen Verglasung nach Norden eine weitere Möglichkeit zur Reduktion des Energieverbrauchs und somit eine gute Maßnahme zum Klimaschutz bietet.

4.4 Anforderungen an gesunde Wohn- und Arbeitsverhältnisse und Sicherheit der Wohn- und Arbeitsbevölkerung

Die vorliegende Planung soll die Anforderungen an gesunde Wohn- und Arbeitsverhältnisse erfüllen. Der Geltungsbereich ist bereits durch die bestehenden Ferienwohnnutzungen sowie die südlich verlaufende Kreisstraße und die touristischen Nutzungen angrenzend an den Geltungsbereich vorgeprägt.

Da sich die bestehende Nutzungsmischung aus Dauerwohnen und Ferienwohnen mit ergänzender Infrastruktur im Grundsatz nicht ändert, sondern planungsrechtlich gesichert wird, geht die Gemeinde Krummhörn davon aus, dass der Schutzanspruch unverändert eingehalten wird.

Da es sich um ein bereits erschlossenes und vollständig bebautes Gebiet in zentraler Lage handelt, werden gegebenenfalls entstehende Überschreitungen der Orientierungswerte in Kauf genommen.

Durch bestandsorientierte Festsetzungen zum Maß der baulichen Nutzung und durch die Beachtung des Schutzes bestehender Bebauung werden Verschattungen oder Nachbarschaftskonflikten aufgrund überdimensionierter Baukörper vermieden.

4.5 Wohnbedürfnisse, Schaffung und Erhaltung sozial stabiler Bewohnerstrukturen, Eigentumsbildung und Anforderungen kostensparendes Bauen, Bevölkerungsentwicklung

Durch die Planung werden Dauerwohnen und Ferienwohnen planungsrechtlich gesichert. Die Planung fördert die langfristige Erhaltung der Dauerwohnstrukturen in Greetsiel, indem ein Mindestanteil von Dauerwohnnutzungen an der Geschossfläche festgesetzt wird. Gleichzeitig fördert die Planung eine Sicherung von Ferienwohnen in den sonstigen Sondergebieten. Auf diese Weise ermöglicht die Gemeinde einen Erhalt von Dauerwohnen in Feriengebieten und vermeidet Nachbarschaftskonflikte. Insgesamt steht der Bebauungsplan im Einklang mit den Wohnbedürfnissen für den Erhalt einer stabilen Bewohnerstruktur und Bevölkerungsentwicklung.

4.6 Belange sozialer und kultureller Bedürfnisse, Belange des Bildungswesens und von Sport, Freizeit und Erholung

Der Geltungsbereich ist bereits vollständig bebaut und wird überwiegend zu Zwecken des Ferien- und Dauerwohnens genutzt. Eine Grundschule befindet sich nordöstlich in ca. 450 m Entfernung zum Geltungsbereich, ein Kindergarten liegt in ca. 800 m Entfernung im Ortskern Greetsiels. Weiterführende Schulen befinden sich in ca. 16 km Entfernung in der Stadt Norden sowie in ca. 19 km Entfernung in Emden.

Ein Sportverein und ein Yachtclub bieten in Greetsiel ein vielfältiges Sportangebot an. Eine Hundefreilauffläche und der Hafen Greetsiel liegen jeweils in ca. 800 m fußläufig zum Geltungsbereich. Südlich und östlich des Geltungsbereiches liegen weitläufige Grün- und Freiflächen in hohem Maße vor. Die vorliegende Planung steht den Belangen nicht entgegen.

4.7 Belange der Erhaltung, Erneuerung, Fortentwicklung, Anpassung und der Umbau vorhandener Ortsteile sowie die Erhaltung und Entwicklung zentraler Versorgungsbereiche

Der Ortsteil Greetsiel und auch der Geltungsbereich sind bereits stark durch die Mischung aus Ferienwohnen und Dauerwohnen geprägt. Mit der planungsrechtlichen Absicherung von Ferienwohnen wird eine langfristige Planungssicherheit geschaffen und die Fortentwicklung der Ortsteile für den Fremdenverkehr bei gleichzeitiger Ermöglichung des Dauerwohnens gewährleistet. Gleichzeitig soll mit der Planung ein ursprünglich dem Wohnen vorbehaltenes Gebiet mit dem Wohnen erhalten bleiben, indem ein Mindestanteil an Dauerwohnnutzungen festgesetzt wird. Mit der vorliegenden Planung kann die Tradition des Wohnens in dem Gebiet erhalten und der Wirtschaftsfaktor Ferienwohnen gestärkt werden.

4.8 Belange der Baukultur und des Denkmalschutzes

Im Geltungsbereich selbst befinden sich keine Denkmale. Südöstlich des Geltungsbereiches in ca. 300 m Entfernung befindet sich die Baudenkmalgruppe „Greetsiel, Zwilling-Windmühlen“, die gemäß §3 Abs. 3 S. 1 NDSchG eingetragen ist. Nordöstlich des Geltungsbereiches

befindet sich in ca. 30 m Entfernung die Altstadt Greetsiels, die durch Baudenkmäler geprägt ist. Nordwestlich des Geltungsbereiches befindet sich ein denkmalgeschütztes Gulfhaus.

Zwischen dem Geltungsbereich und dem Denkmalensemble der Zwillingsmühlen bestehen Gehölzanpflanzungen, Grünflächen und das Alte Greetsieler Sieltief. Östlich des Sieltiefs sind die an die Denkmäler angrenzenden Anlagen ebenfalls begrünt. Östlich grenzt an das Denkmalensemble bereits gemischte Bebauung an.

Der vorliegende Geltungsbereich ist bereits bebaut. Es werden lediglich bestandsorientierte Festsetzungen zur Nutzung, zu Höhen und zu Ausnutzungsziffern getroffen, sodass eine Beeinträchtigung des Denkmals nicht zu erwarten ist. Der Umgebungsschutz wird damit gewahrt.

4.9 Belange der Gestaltung des Orts- und Landschaftsbildes

Im Geltungsbereich liegen derzeit überwiegend Dauerwohnungen und Ferienwohnnutzungen vor. Mit der vorliegenden Planung wird die aktuelle Nutzung planungsrechtlich gesichert das Verhältnis von Dauerwohnen und Ferienwohnen reguliert, um die dörflichen Strukturen zu erhalten. Die Planung führt nicht zu einer Veränderung des Orts- und Landschaftsbildes, da die Darstellungen bestandsorientiert getroffen wurden. Die Belange des Orts- und Landschaftsbildes werden entsprechend berücksichtigt.

4.10 Belange von Natur und Landschaft, Eingriffsregelung

Bestand

Der Geltungsbereich ist nahezu vollständig bebaut und als Ferienhausgebiet bzw. verdichtetes Einzel- und Reihenhausesgebiet genutzt. Die Hausgärten sind überwiegend als neuzeitliche Ziergärten mit großen Scherrasenflächen und Zierhecken aus nichtheimischen Arten ausgeprägt. Im Geltungsbereich verlaufen zwei Gräben. In einigen Gärten und im Nordwesten befinden sich prägende Einzelbaum des Siedlungsbereichs.

Zwei Gräben verlaufen zwischen den Gärten.

Zudem befinden sich zwei sonstige Extensivgrünländer innerhalb des Geltungsbereichs.

Durch das Gebiet verlaufen die Straßen „Pferdekoppel“ und „Pilsmer Weg“. Die Grenze des Geltungsbereichs verläuft am „Greetsieler Sieltief“.

Auswirkungen auf Natur und Landschaft, Eingriffsregelung

Für den Geltungsbereich besteht bisher kein Bebauungsplan. Durch den vorliegenden Bebauungsplan wird die maximal zulässige Versiegelung auf 45 % in den Sondergebieten bestandsorientiert begrenzt. Auch die Verkehrsflächen und die Grünfläche (Spielplatz) werden bestandsorientiert festgesetzt.

Gemäß § 34 Abs. 1 BauGB gilt: „Innerhalb der im Zusammenhang bebauten Ortsteile ist ein Vorhaben zulässig, wenn es sich nach Art und Maß der baulichen Nutzung, der Bauweise und der Grundstücksfläche, die überbaut werden soll, in die Eigenart der näheren Umgebung einfügt und die Erschließung gesichert ist.“ Somit sind im Geltungsbereich bereits weitere Bauungen und Versiegelungen zulässig.

Aufgrund der bestandsorientierten Festsetzungen ergeben sich keine hierüber hinausgehenden Eingriffe. Kompensationsmaßnahmen werden nicht erforderlich.

Natura 2000-Verträglichkeit

Südlich des Geltungsbereichs beginnt das EU-Vogelschutzgebiet „Krummhörn“ in rund 400 m Entfernung. Zwischen dem Geltungsbereich und dem Schutzgebiet befinden sich Bestandsbebauungen. Die Steuerung der Nutzung innerhalb des bereits bebauten Geltungsbereichs hat keine Auswirkungen auf Schutzgebiet. Dies gilt auch für den Nationalpark „Niedersächsisches Wattenmeer“, der rund 1,4 km nördlich beginnt und zu großen Teilen gleichzeitig FFH-Gebiet sowie EU-Vogelschutzgebiet ist.

Schutzgebiete und geschützte Objekte nach Naturschutzrecht

Ca. 400 m südlich besteht das Landschaftsschutzgebiet „Krummhörn“. Die Verbote gemäß Schutzgebietsverordnung beziehen sich auf die Flächen des LSG selbst und werden durch die Planung zur Steuerung der Nutzung in einem bereits bebauten Gebiet nicht berührt. Dies gilt auch für das rund 1,3 km nordwestlich gelegene Naturschutzgebiet „Leyhörn“.

Artenschutz

Die gesetzlichen Vorgaben des besonderen Artenschutzes sind nicht geeignet, die Umsetzung der Planung dauerhaft zu hindern, sofern die genannten Vermeidungsmaßnahmen (Beachtung von Vogelbrut- und Quartierszeiten, andernfalls Durchführung von Kontrollen sowie ggf. Anbringen von Ersatzlebensstätten) berücksichtigt werden.

Landschaftsplanung

Im Landkreis Aurich besteht lediglich ein Entwurf des Landschaftsrahmenplans aus dem Jahr 1996. Erkenntnisse oder Ableitungen für die vorliegende Planung ergeben sich hieraus nicht.

4.11 Belange der Wirtschaft

Mit dem Bebauungsplan Nr. 0541 wird für den Wirtschaftsfaktor Tourismus in Greetsiel langfristige Planungssicherheit geschaffen. Indem ein Sonstiges Sondergebiet mit Zweckbestimmung Dauerwohnen und Gästebeherbergung festgelegt wird, werden planungsrechtlich Entwicklungsmöglichkeiten für Ferienwohnen geschaffen und damit die lokale Wirtschaft gestärkt. Die Planung nimmt einen positiven Einfluss auf die Wirtschaft der Gemeinde Krummhörn aufgrund der aus der Planung resultierenden Steuereinnahmen.

4.12 Technische Infrastruktur, Ver- und Entsorgung

Der Geltungsbereich ist bereits an das Abwasser- und Schmutzwassernetz des zuständigen Versorgungsträgers angeschlossen.

Abfallentsorgung

Die Ver- und Entsorgung wird durch öffentliche und private Versorger gewährleistet.

Strom- und Gasversorgung

Der Geltungsbereich ist bereits an das Strom- und Gasnetz der zuständigen Versorgungsträger angeschlossen.

Post- und Telekommunikationswesen

Das Plangebiet ist bereits an das System des Post- und Telekommunikationswesens angeschlossen.

Löschwasserversorgung

Der Geltungsbereich ist bereits an das Netz der Löschwasserversorgung angeschlossen.

4.13 Sicherung von Rohstoffvorkommen

Der Geltungsbereich liegt innerhalb einer Lagerstätte Erdöl und Erdgas der ExxonMobil Production Deutschland GmbH. Die Lagerstätte umfasst große Teile der Gemeinde Krummhörn und die gesamte Ortschaft Greetsiel. Aufgrund der Großflächigkeit der Lagerstätte und da die Siedlungsbereiche bereits bebaut sind, hat das Rohstoffvorkommen keine Auswirkungen auf die vorliegende Planung.

4.14 Oberflächenentwässerung

Im Rahmen der verbindlichen Bauleitplanung ist nachzuweisen, dass eine schadlose Oberflächenentwässerung im Plangebiet möglich ist. Die Entwässerung ist durch Versickerungsanlagen auf den Grundstücken zu gewährleisten. Es wird festgesetzt, dass bei Bauvorhaben, welche einen Ersatzbau bzw. eine Neuversiegelung $\geq 100 \text{ m}^2$ aufweisen, eine Regenwasserrückhaltung (Retention) auf dem Baugrundstück vorzuhalten ist. Die Entwässerungsplanung ist in die Antragsunterlagen zur Bauanzeige/ Baugenehmigung aufzunehmen und darüber hinaus gesondert bei der unteren Wasserbehörde des Landkreises Aurich zu beantragen. Einzelheiten regelt bei neuen Vorhaben der bei der Gemeinde zu stellende Entwässerungsantrag. Eine gesicherte Entwässerung muss der jeweils einzelne Grundstückseigentümer nachweisen. Um Trinkwasser zu sparen, kann das Niederschlagswasser alternativ als Brauchwasser z.B. für die Gartenbewässerung genutzt werden.

4.15 Belange des Verkehrs

Der Geltungsbereich wird über den Pilsumer Weg und den Weg „Pferdekoppel“ verkehrlich erschlossen. Der Pilsumer Weg schließt im Westen an die Kreisstraße 233 an. Über die Kreisstraße besteht südlich der Ortschaft ebenfalls ein Anschluss an die Landesstraße 27 sowie 25, die den Geltungsbereich an das regionale und überregionale Verkehrsnetz anbinden. In Richtung Osten führt der Pilsumer Weg in den Ortskern Greetsiels.

Die Bushaltestelle „Greetsiel GS“ liegt in ca. 700 m zum Geltungsbereich. Die Haltestelle wird von den Buslinien 417, 418, 421, 422 und 428 bedient in die Richtungen Emden, Norden und Campen. Eine zweite Bushaltestelle „Greetsiel Ankerstraße“ liegt in ca. 500 m Entfernung. Die Haltestellen werden von der Buslinie 421 Richtung Greetsiel und Emden angefahren

In der Umgebung des Plangebietes befinden sich bereits öffentliche Ladestationen für E-Mobilität. Es wird an dieser Stelle darauf hingewiesen, dass in den Sonstigen Sondergebieten Ladestationen für E-Mobilität errichtet werden können.

Der Geltungsbereich ist an das regionale und überregionale Verkehrsnetz angeschlossen.

4.16 Ergebnisse des städtebaulichen Entwicklungskonzeptes

Die Gemeinde Krummhörn liest 2024 ein städtebauliches Entwicklungskonzept durch das Planungsbüro NWP erarbeiten, mit dem eine nachhaltige Entwicklung des Ortsteils langfristig planungsrechtlich konzipiert werden sollte. Das Konzept dient als Grundlage für die darauf folgende Bauleitplanung. Zielsetzung ist es, das touristische Ferienwohnen mit dem Wohnen in der Ortschaft Greetsiel in Einklang zu bringen.

Exemplarisch werden im Konzept am Beispiel des Bebauungsplanes Nr. 0530 die zu treffenden Festsetzungen demonstriert. Auch an den übrigen, exemplarisch dargestellten Festsetzungen aus dem Konzept wird sich für die vorliegende Planung orientiert. Gleichzeitig wird der Bestand

erhalten. Die vorliegende Planung orientiert sich an den im Konzept beschriebenen Festsetzungen und steht im Einklang mit der Konzeptplanung. Im Rahmen der Erarbeitung des Bebauungsplanes wurde erneut eine Bestandserhebung vorgenommen. Es wurde dabei ein Anteil von ca. 40 % Ferienwohnnutzungen festgestellt. Aus diesem Grund und der bereits erkennbaren Verdichtungsentwicklungen im Norden und Osten des Geltungsbereiches entschließt sich die Gemeinde dazu die Festsetzungen bestandsorientiert zu treffen. Eine bestandsorientierte Festsetzung ist im Sinne des Entwicklungskonzeptes, auch wenn die vorliegende Festsetzung von der im Entwicklungskonzept vorgesehenen Festsetzung abweicht.

4.17 Belange des Hochwasserschutzes und der Hochwasservorsorge

Im Zuge der Planung wurde überprüft, ob der Geltungsbereich des Bauleitplans in einem Überschwemmungsgebiet, einem vorläufig gesicherten Überschwemmungsgebiet oder in einem Risikogebiet außerhalb von Überschwemmungsgebieten liegt. Bei Risikogebieten außerhalb von Überschwemmungsgebieten handelt es sich um Flächen, bei denen nach § 78b WHG ein signifikantes Hochwasserrisiko ermittelt wurde und die bei einem Hochwasser mit niedriger Wahrscheinlichkeit (HQ_{extrem}) über das festgesetzte bzw. vorläufig gesicherte Überschwemmungsgebiet hinaus überschwemmt werden können.

Die Überprüfung des Hochwasserrisikos unter Zuhilfenahme der Niedersächsischen Umweltkarten ergibt, dass das Plangebiet in keinem der aufgeführten Fälle betroffen ist.

Aufgrund der vermehrt auftretenden Starkregen- und Hochwasserereignisse der letzten Jahre wurde bereits 2018 auf Bundesebene die Aufstellung eines länderübergreifenden Raumordnungsplans für den Hochwasserschutz beschlossen. Mit der *Verordnung über die Raumordnung im Bund für einen länderübergreifenden Hochwasserschutz (BRPHV)*, die am 1. September 2021 in Kraft getreten ist, wurde nun auf der Grundlage von § 17 Raumordnungsgesetz (ROG) ein „Länderübergreifender Raumordnungsplan für den Hochwasserschutz“ (Anlage zur Verordnung) aufgestellt.

Die Planungsebenen in Deutschland sind nun angehalten, bei raumbedeutsamen Planungen und Maßnahmen auf Grundlage der im BRPHV formulierten Ziele und Grundsätze zum Hochwasserrisikomanagement sowie zu Klimawandel und -anpassung, eine verbindliche und länderübergreifende Berücksichtigung der Hochwasserrisiken sowie die Auswirkungen des Klimawandels im Hinblick auf Hochwasserereignisse vorzunehmen.

Raumbedeutsame Planungen und Maßnahmen sind gemäß § 3 Absatz 1 Nummer 6 ROG „Planungen einschließlich der Raumordnungspläne, Vorhaben und sonstige Maßnahmen, durch die Raum in Anspruch genommen oder die räumliche Entwicklung oder Funktion eines Gebietes beeinflusst wird, einschließlich des Einsatzes der hierfür vorgesehenen öffentlichen Finanzmittel“.

Die Prüfung erfolgt über das Prüfschema des Bundesraumordnungsplans, welches in der nachfolgenden Tabelle aufgeführt ist.

Ziele und Grundsätze des Länderübergreifenden Raumordnungsplans für den Hochwasserschutz und deren Beachtung bzw. Berücksichtigung in der Planung	
I. Allgemeines	
Ziel I.1.1: Prüfung der Risiken von Hochwassern bei raumbedeutsamen Planungen und Maßnahmen einschließlich Siedlungsentwicklung	
Hochwasserhäufigkeit	Nächstgelegene Messstelle Neuenburg (ca. 60 km entfernt) Maximale Änderung nahe Zukunft (2021 bis 2050): 110 %

	Maximale Änderung ferne Zukunft (2071 bis 2100): 368 %
Starkregentage (Niederschlagsmengen über 20 Milliliter pro Tag)	Nahe Zukunft (2021 bis 2050): -1 bis -0,5 zusätzliche Starkregentage Ferne Zukunft (2071 bis 2100): 1 bis 1,5 zusätzliche Starkregentage
Potenzielle Wassertiefen (Küste)	Im gesamten Geltungsbereich potenziell mehr als 4 Meter, der Geltungsbereich ist jedoch durch Hochwasserschutzanlagen geschützt.
Fließgeschwindigkeit	Bis 1 m/s.
Schutzwürdigkeit der Nutzung	Wohnen und Ferienwohnen (hoch)
Ziel I.2.1: Prüfung der Auswirkungen des Klimawandels im Hinblick auf Hochwasserereignisse durch oberirdische Gewässer, Starkregen oder in Küstengebiete eindringendes Meerwasser bei raumbedeutsamen Planungen und Maßnahmen einschließlich der Siedlungsentwicklung	
<p>Die Erwärmung steigt in Niedersachsen deutlich stärker an als im globalen Mittel. Hier ist ein Trend (1881-2021) von +1,2 °C zu verzeichnen, während der Trend für Niedersachsen eine Zunahme von +1,7 °C aufzeigt. Die Zunahme der Jahresmitteltemperatur von 1961-1990 zu 1991-2020 ist in allen Regionen Niedersachsens festzustellen und liegt bei etwa ein Grad Celsius. So nehmen auch die Hochwasserhäufigkeit, die Zahl der Starkregentage und Dürrephasen zu.</p> <p>Gemäß der Starkregengefahrenkarten des Landes Niedersachsen treten im Bereich des Pilsumer Weges Fließgeschwindigkeiten von bis zu 1 m/s auf. Im Bereich des Weges Pferdekoppel belaufen sich die Fließgeschwindigkeiten auf 0,2 bis 0,5 m/s. Überflutungstiefen werden entlang der Pferdekoppel auf bis zu 50 cm geschätzt, im Bereich des Pilsumer Weges auf bis zu 50 cm. Die Fließrichtungen entlang der Pilsumer Straße verlaufen Richtung Westen, im Bereich der Pferdekoppel in Richtung Norden.</p>	
II. Schutz vor Hochwasser ausgenommen Meeresüberflutungen	
Grundsatz II.1.1: Berücksichtigung von hochwasserminimierenden Aspekten bei raumbedeutsamen Planungen und Maßnahmen in Einzugsgebieten, Hinwirkung auf Verringerung der Schadenspotenziale (auch wenn technische Hochwasserschutzanlagen vorhanden sind)	
<p>Der Geltungsbereich liegt im Einzugsgebiet der Ems nach § 3 Nummer 13 WHG. Auf Genehmigungsebene ist sicherzustellen, dass die Vorhaben die Belange des Hochwasserschutzes nicht oder nur unwesentlich beeinträchtigen. Im Rahmen der Objektplanung könnte eine hochwasserangepasste Bauweise zur Vermeidung von erheblichen Sachschäden oder zum Schutz von Leben und Gesundheit berücksichtigt werden. Gebäude sollten hochwasserangepasst geplant und gebaut werden. Aspekte, die hier in Frage kommen, sind: Die Anpassung der Höhenlage im Hinblick auf die zu erwartenden Hochwasserspiegel, der Ausschluss von bestimmten Nutzungen in gefährdeten Geschossen und die Wahl geeigneter Baumaterialien. Auch eine hochwasserangepasste Gründung und Gebäudeausstattung, die Abdichtung von Ver- und Entsorgungswegen und die Sicherung der Installationen sollen dazu beitragen, spätere Schäden und Gefahren zu vermeiden.</p>	
Ziel II.1.3: Erhaltung des natürlichen Wasserversickerungs- und Wasserrückhaltevermögens des Bodens bei raumbedeutsamer Planung und Maßnahmen in Einzugsgebieten	
<p>Im Geltungsbereich und seiner Umgebung sind Böden mit hohem Retentionsvermögen vorhanden. Gemäß NIBIS-Kartenserver (Stand: Mai 2025) wird die nutzbare Feldkapazität des Wurzelraums mit mehr als 140 - 200 mm als hoch bewertet. Die Sickerwasserrate liegt bei 250 - 300 mm/a und wird als hoch bewertet. Die Grundwasserstufe wird als GWS 3 – mittel bewertet.</p> <p>Hinsichtlich einer schadlosen Oberflächenentwässerung werden Regenrückhalteanlagen (siehe Kapitel 4.13) errichtet. Eine Kompensation der Planung ist vorgesehen. Umliegende Retentionsflächen bleiben erhalten.</p>	
III. Schutz vor Meeresüberflutungen	
Grundsatz III.4: Grundsätzlich sind Siedlungen nur in geschützten Küstengebieten weiterzuentwickeln, außer die Weiterentwicklung beeinträchtigt nicht den Schutz vor Meeresüberflutungen oder es liegen überwiegende Gründe des öffentlichen Interesses vor	

Der Geltungsbereich wird gemäß Niedersächsische Umweltkarten bereits durch Hochwasserschutzanlagen geschützt. Die Siedlungsentwicklung findet geschützt statt.

Die nicht in der Tabelle aufgeführten Ziele und Grundsätze des Raumordnungsplans sind nicht betroffen.

Die Planung steht im Einklang mit den Zielen und Grundsätzen des Länderübergreifenden Raumordnungsplans für den Hochwasserschutz und berücksichtigt die Belange von Hochwasserschutz und Hochwasservorsorge.

Die Planung dient einer Absicherung des Bestandes und wird durch Hochwasserschutzanlagen gesichert. Belange des Hochwasserschutzes und der Hochwasservorsorge sind dennoch in der Planung zu berücksichtigen. Es ist mit zunehmenden Überflutungsereignissen zu rechnen. Insgesamt wird für die Umsetzungsebene darauf hingewiesen, dass eine hochwasserangepasste Bauweise aufgrund der räumlichen Nähe zur Küste empfehlenswert ist, um den Fortbestand der Gebäude im Falle einer Überschwemmung zu sichern.

Die Planung steht im Einklang mit den Zielen und Grundsätzen des Länderübergreifenden Raumordnungsplans für den Hochwasserschutz und berücksichtigt die Belange von Hochwasserschutz und Hochwasservorsorge.

4.18 Kampfmittel und Altlasten

Der Gemeinde Krummhörn sind in dem vorliegenden Geltungsbereich keine Kampfmittelfunde bekannt. Sollten bei Erdarbeiten andere Kampfmittel (Granaten, Panzerfäuste, Minen etc.) gefunden werden, benachrichtigen Sie bitte umgehend die zuständige Polizeidienststelle; Ordnungsamt oder das Kampfmittelbeseitigungsdezernat direkt. Gemäß dem NIBIS Kartenserver (<https://nibis.lbeg.de/cardomap3/>) befinden sich im Plangebiet selbst und in dessen Umgebung keine Altlasten. Sollten sich bei den weiteren Planungen oder den Baumaßnahmen vor Ort Hinweise auf Altablagerungen oder schädliche Bodenverunreinigungen ergeben, ist unverzüglich die Untere Abfall- und Bodenschutzbehörde des Landkreises Aurich zu benachrichtigen

5 Darlegung der Ergebnisse der Beteiligungsverfahren

Die Gemeinde Krummhörn führt im Zuge des Aufstellung dieses Bebauungsplanes Beteiligungsverfahren gemäß §§ 3 und 4 BauGB durch, mit denen den Bürgern, Behörden und sonstigen Trägern öffentlicher Belange die Möglichkeit gegeben wird, Anregungen und Hinweise zu den Planinhalten vorzutragen. Gemäß § 1 Abs. 7 BauGB werden diese öffentlichen und privaten Belange in die Abwägung eingestellt sowie gegeneinander und untereinander gerecht abgewogen.

5.1 Ergebnisse der frühzeitigen Beteiligung der Öffentlichkeit nach § 3 Abs. 1 BauGB

Werden im weiteren Verfahren ergänzt.

5.2 Ergebnisse der frühzeitigen Beteiligung der Behörden und sonstigen Träger öffentlicher Belange nach § 4 Abs. 1 BauGB

Werden im weiteren Verfahren ergänzt.

5.3 Ergebnisse der Beteiligung der Öffentlichkeit gemäß § 3 Abs. 2 BauGB

Werden im weiteren Verfahren ergänzt.

5.4 Ergebnisse der Beteiligung der Behörden und sonstigen Träger öffentlicher Belange gemäß § 4 Abs. 2 BauGB

Werden im weiteren Verfahren ergänzt.

6 Inhalte der Planung

6.1 Art der baulichen Nutzung

Entsprechend der städtebaulichen Zielsetzung wird in dem östlichen Teil des Plangebietes ein Sonstiges Sondergebiet mit der Zweckbestimmung „Dauerwohnen und Gästebeherbergung“ gemäß § 11 BauNVO festgesetzt. Die Ausweisung eines Sonstigen Sondergebietes gemäß § 11 BauNVO ist dann erforderlich, wenn sich das Plangebiet von den Baugebieten gemäß §§ 2 bis 9 BauNVO wesentlich unterscheidet. Dabei kommt es nicht darauf an, welche faktischen Unterschiede in dem Gebiet bereits vorhanden sind, sondern ob sich die Festsetzung der Nutzung von den Gebietstypen nach §§ 2 bis 9, 10 BauNVO wesentlich unterscheiden.

Die besondere Eigenart des Plangebietes ist geprägt durch eine Mischung von Dauerwohnungen und Ferienwohnungen. Dabei gibt es sowohl Gebäude, die nur eine dieser Nutzungen enthalten, als auch Gebäude, in denen eine Kombination der Nutzungen vorhanden ist.

Die Festsetzung eines Allgemeinen Wohngebietes gemäß § 4 BauNVO wird der vorhandenen Nutzungsstruktur nicht gerecht. Ein Allgemeines Wohngebiet dient überwiegend dem Wohnen, Beherbergungsbetriebe und nicht störende Gewerbebetriebe sind i.d.R. ausnahmsweise zulässig. Ferienwohnungen, die nach der Änderung des BauGB vom 13. Mai 2017 gemäß § 13a BauNVO den Beherbergungsbetrieben und nicht störenden Gewerbebetrieben zugeordnet werden können, wären damit im Allgemeinen Wohngebiet nur ausnahmsweise zulässig. Die im Plangebiet ansässigen und gewollten Ferienwohnungen bzw. Wohnungen zur Gästebeherbergung wären dann jedoch nur in untergeordneter Zahl nach dem „Windhundprinzip“ zulässig. Aufgrund der aktuellen und gewollten Nutzungsmischung ist die Festsetzung eines allgemeinen Wohngebietes gemäß § 4 BauNVO im Plangebiet nicht zielführend.

Die Sicherung des vorhandenen und gewollten Gebietscharakters mit Wohngebäuden zum Dauerwohnen und zusätzlicher Vermietung an einen wechselnden Personenkreis ist nach der aktuellen Rechtsprechung durch ein Sonstiges Sondergebiet für die Fremdenbeherbergung gemäß § 11 Abs. 2 BauNVO möglich. Mit der Änderung des BauGB vom 13. März 2017 wurde § 11 Abs. 2 Satz 2 BauNVO dahingehend ergänzt, dass Gebiete für die Fremdenbeherbergung auch mit einer Mischung von Fremdenbeherbergung oder Ferienwohnen einerseits sowie Dauerwohnen andererseits in Betracht kommen. Darüber hinaus ermöglicht das Sonstige Sondergebiet gemäß § 11 BauNVO einen höheren Bestimmtheitsgrad und damit die Festsetzung von Regelungen zur Sicherung der Dauer. Daher soll zur Bestimmung der Art der baulichen Nutzung ein Sonstiges Sondergebiet für das Dauerwohnen und die Gästebeherbergung gemäß § 11 Abs. 2 BauNVO festgesetzt werden.

Ferienhausgebiete nach § 10 BauNVO (Sondergebiete, die der Erholung dienen) kommen in den Gebieten in Betracht, wo ausschließlich Ferienwohnungen vorhanden sind. Eine (Dauer-) Wohnnutzung ist grundsätzlich unzulässig bzw. nur in einem sehr geringen und bestandssichernden Teil zulässig. Da es Ziel der Gemeinde Krummhörn ist, in allen Gebieten von Greet- siel auch die Wohnnutzung zu fördern, kommen diese Gebiete nicht in Betracht.

Folgende Festsetzung wird für den östlichen Gebietsteil getroffen:

Sonstige Sondergebiete für Dauerwohnen und Gästebeherbergung (SO) gemäß § 11 Abs. 2 Satz 2 BauNVO

Die Sonstigen Sondergebiete dienen dem Wohnen und der Unterbringung von Anlagen und Einrichtungen zum Ferienwohnen.

Zulässig sind:

- (1) Gebäude mit Wohnungen,
- (2) Gebäude mit Ferienwohnungen
- (3) Kleine Betriebe des Beherbergungsgewerbes

Als ergänzende Nutzung zur Quartiersversorgung zulässig sind:

- Gebäude und Räume für freie Berufe,
- Anlagen für die Verwaltung/Vermittlung von Gästeunterkünften,
- Ladeinfrastruktur für Elektromobilität

Begründung

Die besondere Eigenart des Plangebietes ist geprägt durch eine Mischung von Ferienwohnungen und Dauerwohnungen. Durch diese Festsetzung soll Wohnraum für Ortsansässige erhalten bleiben. Die Festsetzung der Zulässigkeit von Ferienwohnungen sichert die vorhandene ortstypische Unterkunft zur Gästebeherbergung in Greetsiel und trägt zur Sicherung der raumordnerisch vorgegeben Funktion mit der besonderen Entwicklungsaufgabe Fremdenverkehr bei. Durch diese Festsetzung wird der Erhalt und die Stärkung der touristischen Übernachtungsmöglichkeiten im fremdenverkehrsgeprägten Ortsteil Greetsiel sichergestellt.

Es ist Ziel der Gemeinde, im Plangebiet einerseits Übernachtungsmöglichkeiten für die Gästebeherbergung und damit wechselnden Personenkreis für einen zeitlich befristeten Aufenthalt zu sichern und andererseits anteilig auch das Dauerwohnen zu erhalten. Diese langfristig vorhandene Nutzungsmischung hat eine eigene Gebietscharakteristik und ist daher – trotz prinzipiell unterschiedlicher Störgrade - miteinander verträglich. Die Gemeinde möchte mit dieser Festsetzung auch die Möglichkeit eröffnen, das Wohngebäude einerseits von den Eigentümern selbst bewohnt und andererseits vermietet werden. Damit soll auch die Möglichkeit eröffnet werden, dass Eigentümer das Gebäude zunächst vermieten und später selbst als Dauerwohnung nutzen. Dennoch soll zum Erhalt der Funktion des Dauerwohnens im Gebiet aufgrund seiner Entstehungsgeschichte Dauerwohnen anteilig eingefordert werden. Diese Festsetzung verhindert in dem Gebiet eine rein saisonale Nutzung der Wohnungen und fördert einen ganzjährig lebendigen Ortsteil.

Als ergänzende Nutzung zur Quartiersversorgung zur Sicherung von gebietsverträglichen untergeordneten Nutzungen sind Gebäude und Räume für freie Berufe innerhalb des Sonstigen Sondergebietes mit der Zweckbestimmung „Dauerwohnen und Gästebeherbergung“ zulässig. Hierdurch soll die Berufsausübung freiberuflich Tätiger ermöglicht werden. Diese Festsetzung zielt in erster Linie darauf ab, die Wohnnutzung mit der freiberuflichen Nutzung in einem Gebäude zu verknüpfen. Diese Nutzungen haben i.d.R. keinen besonderen Störgrad und sind mit den übrigen Hauptnutzungen des Sondergebietes verträglich.

In dem Sonstigen Sondergebiet SO ist je angefangene 180 m² Grundstücksfläche eine Wohneinheit im Sinne von Nr. 1.1 A (1) und (2) dieser Festsetzung zulässig. In dem Sonstigen Sondergebiet SO sind je Grundstück maximal 6 Wohnungen im Sinne von Nr. 1.1 A (1) und (2) dieser Festsetzung zulässig. Diese Festsetzung dient der Vermeidung überdimensionierter Baukörper und einer gebietsuntypischen Baudichte. Die dörflichen Strukturen im Gebiet sollen auf diese Weise erhalten werden.

Diese Festsetzung gilt nicht für die vorhandenen genehmigten Gebäude, die bereits mehr als die nach den Festsetzungen zulässigen genehmigten Wohnungen und Ferienwohnungen haben. Jedoch darf in diesen Gebäuden die Zahl der Wohnungen nicht über den Bestand hinausgehend erhöht werden (Bestandsschutz). Erforderliche Bau- und Modernisierungsmaßnahmen zum Bestandsschutz sind zulässig.

Bei Umnutzungen und Neubauten sowie Umbauten, die einem Neubau gleichkommen, wird festgesetzt, dass in Wohngebäuden je Baugrundstück mindestens 40 % der Geschossfläche als Fläche für Wohnungen im Sinne von Nr. 1 A (1) dieser Festsetzung zu verwenden sind. Die Wohnfläche darf 30 m² nicht unterschreiten. Als Berechnungsgrundlage der Geschossfläche gem. § 20 Abs. 3 BauNVO ist diese nach den Außenmaßen der Gebäude in allen Vollgeschossen sowie von allen Flächen von Aufenthaltsräumen in anderen Geschossen einschließlich der zu ihnen gehörenden Treppenträume und einschließlich ihrer Umfassungswände zu ermitteln. Flächen gem. § 20 Abs. 4 BauNVO bleiben unberücksichtigt. Berechnungsgrundlage ist die Geschossfläche der Räume des Gebäudes, die zum Wohnen (Dauerwohnen, Ferienwohnen) genutzt werden. Die Festsetzung dient dem Erhalt von Wohnraum zu Zwecken des Dauerwohnens im Gebiet. Das Gebiet wurde ursprünglich als Wohngebiet geplant und als solches genutzt, bevor Ferienwohnnutzungen den Dauerwohnraum zunehmend verdrängt haben. Mit der Festsetzung soll ein festgesetzter Anteil Dauerwohnen je Baugrundstück eingefordert werden, um Dauerwohnen für Ortsansässige zu erhalten. Weiter dient die Festsetzung der Vermeidung rein saisonalen Nutzungen der Wohnungen und der Förderung eines lebendigen Ortsteils.

Diese Festsetzung gilt nicht für die vorhandenen genehmigten Gebäude, die bereits mehr als die nach den Festsetzungen zulässigen genehmigten Wohnungen und Ferienwohnungen haben. Jedoch darf in diesen Gebäuden die Zahl der Wohnungen nicht über den Bestand hinausgehend erhöht werden (Bestandsschutz). Erforderliche Bau- und Modernisierungsmaßnahmen zum Bestandsschutz sind zulässig.

6.2 Maß der baulichen Nutzung, Bauweise

Unter Berücksichtigung der bestehenden Ausnutzung und der kleinteiligen Bebauungsstruktur wird in den sonstigen Sondergebieten SO eine Grundflächenzahl von 0,3 festgesetzt. Es ist ein Vollgeschoss mit einer Firsthöhe von 8,5 m und einer Traufhöhe von 3,8 m zulässig. Es gilt eine abweichende Bauweise mit einer Gebäudelängenbeschränkung auf 20 m. Zulässig sind im Geltungsbereich nur Einzelhäuser. Die Festsetzungen orientieren sich an der bestehenden Bebauung.

Die First- und Traufhöhe dürfen die in der Planzeichnung festgesetzten Höhen nicht überschreiten. Sie beziehen sich auf die Oberkante der zugehörigen Erschließungsstraße, gemessen in der Mitte der Fahrbahn, im rechten Winkel zum Gebäude. Die Firsthöhe ist die Oberkante der Gebäude.

Die Traufhöhe ist die Schnittkante zwischen dem aufgehenden Mauerwerk und der Außenfläche der Dachhaut. Ausgenommen von dieser Festsetzung sind Erker, Dachgauben und andere Gebäudeteile, die aus der Dachhaut herausstehen und insgesamt maximal die Hälfte der Gebäudelänge betragen, außerdem Krüppelwalme und Wintergärten.

6.3 Überbaubare Grundstücksfläche

Die überbaubare Tiefe richtet sich nach der zulässigen und vorhandenen Ausnutzung der Grundstücke. Ziel der Gemeinde ist es, dass einheitliche Abstände zu Straßenverkehrsflächen eingehalten werden. Gartenbereiche, die von der Bebauung freigehalten werden müssen, sollen möglichst erhalten werden. Die Festsetzung wurde aus dem Bestand ermittelt und dient dem Erhalt des Ortsbildes und einer Vermeidung überdimensionierter Baukörper.

6.4 Straßenverkehrsfläche

Die vorhandenen Erschließungsstraßen werden als öffentliche oder private Verkehrsflächen festgesetzt.

6.5 Garagen, überdachte Stellplätze und Nebenanlagen

Gemäß § 23 Abs. 5 BauNVO sind Garagen und Einstellplätze im Sinne des § 12 BauNVO und Nebenanlagen als Gebäude im Sinne des § 14 BauNVO in den Sonstigen Sondergebieten zwischen den straßenseitigen Baugrenzen und den Straßenbegrenzungslinien nicht zulässig.

In den Sonstigen Sondergebieten ist maximal eine 4 m breite Zu- bzw. Abfahrt je Grundstück zulässig. Die Festsetzung dient dem Erhalt der ortstypischen Vorgartenstruktur und dem Erhalt des Ortsbildes.

6.6 Öffentliche Grünflächen

Am nördlichen Ende des Weges „Pferdekoppel“ wird der bestehende Spielplatz als solcher auf einer öffentlichen Grünflächen im Bebauungsplan festgesetzt.

6.7 Flächen für die Regenwasserrückhaltung

Die Entwässerung ist nur durch Versickerungsanlagen auf den Grundstücken zu gewährleisten. Einzelheiten regelt bei neuen Vorhaben der bei der Gemeinde zu stellende Entwässerungsantrag. Eine gesicherte Entwässerung muss der jeweils einzelne Grundstückseigentümer nachweisen.

Zufahrten, Terrassen und Wege sind ausschließlich in wasserdurchlässiger Bauweise (offenporiges Pflaster, Rasengittersteine, Splittfugen, Schotterrasen, wassergebundene Decken o.ä.) durchzuführen.

Bei Bauvorhaben, welche einen Ersatzbau bzw. eine Neuversiegelung > 100 m² aufweisen, ist eine Regenwasserrückhaltung (Retention) auf dem Grundstück vorzuhalten. Die Entwässerungsplanung ist in den Antragsunterlagen zur Bauanzeige/ Baugenehmigung aufzunehmen und darüber hinaus gesondert bei der unteren Wasserbehörde des Landkreises Aurich zu beantragen. Die Festsetzungen dienen der Sicherstellung einer schadlosen Oberflächenentwässerung im Geltungsbereich.

7 Örtliche Bauvorschriften gemäß § 84 Abs. 3 NBauO

1. Dachneigung

Die Hauptgebäude sind mit symmetrisch geneigten Dachflächen mit einer Dachneigung von mindestens 30° zu errichten.

Die örtliche Bauvorschrift Nr. 1 gilt nicht für Quergiebel und Dachaufbauten, die insgesamt maximal die Hälfte der Gebäudelänge betragen sowie Krüppelwalme, untergeordnete Vorbauten, Wintergärten, Veranden sowie Garagen und Nebenanlagen i.S.v. § 14 BauNVO in Form von Gebäuden.

Begründung:

Der Geltungsbereich umfasst bereits bestehende Bebauung und schließt ebenfalls an bestehende Bebauung an. Die vorhandenen Gebäude sind mit geneigten Dächern geprägt. Die vorliegende Planung hat die Bewahrung des Siedlungscharakters und die Verhinderung von

Nachbarschaftskonflikten zum Ziel, weshalb die Errichtung von Flachdächern im Geltungsbereich ausgeschlossen ist und eine Dachneigung vorgegeben wird.

2. Dacheindeckung

Im gesamten Plangebiet sind die Dacheindeckungen der geneigten Dachflächen über 30° Dachneigung mit orangefarbenen, roten, braunen oder anthrazitfarbenen unglasierten bzw. nicht glänzenden Dachziegeln (DIN EN 1304:2013 „Dach- und Formziegel – Begriffe und Produktspezifikationen) (keine Edelengoben) oder nicht glänzenden Betondachsteinen (DIN EN 490:2011 „Dach- und Formsteine aus Beton für Dächer und Wandbekleidungen - Produktanforderungen) vorzunehmen.

Als orangefarben gelten die Farben entsprechend dem Farbbregister RAL 2000 bis 2011 mit Ausnahme 2005 und 2007; als rot gelten die Farben entsprechend dem Farbbregister RAL 3000 bis 3013 mit Ausnahme von 3007 und 3012; als braun gelten die Farben entsprechend dem Farbbregister RAL 5004 und 5008; als grau gelten die Farben entsprechend dem Farbbregister RAL 7015 bis 7026 mit Ausnahme von 7023. Einschränkungen sind möglich.

Ausnahmsweise kann von der festgesetzten Dacheindeckung abgewichen werden, wenn

1. es sich um Gebäudeteile wie Eingangsüberdachungen, Windfänge, Hauseingangstreppen, Kellerlichtschächte, Balkone, Gesimse, Dachvorsprünge, sonstige Vorbauten sowie Wintergärten handelt, die mit ihrer Grundfläche insgesamt unter 30 % der Grundfläche des Gebäudes liegen, das den gestalterischen Ansprüchen entsprechen muss, oder
2. zur Energiegewinnung neue Technologien eingesetzt werden sollen (Sonnenkollektoren, Absorberanlagen), oder
3. es sich um Garagen gemäß § 12 BauNVO oder Nebenanlagen als Gebäude gemäß § 14 BauNVO bis zu einer Grundfläche von max. 30 qm handelt.

Begründung:

Das Plangebiet zeichnet sich gegenwärtig durch orangefarbene, rote, braune oder anthrazitfarbene geneigte Dächer aus, weshalb diese durch Vorgabe der Dachneigung und der Materialvorgabe in den örtlichen Bauvorschriften vorgeschrieben werden. Andersfarbige Dachlandschaften und Flachdächer würden sich nicht in die städtebauliche Struktur des Plangebietes einfügen. Um den Bestandschutz zu wahren, sind Abweichungen zulässig.

3. Außenwände

Im gesamten Plangebiet sind die Außenwände der Gebäude mit nach außen sichtbaren Vormauerziegeln (DIN EN 771-1:2011 „Festlegungen für Mauersteine – Teil 1: Mauerziegel“ und DIN 105-100: 2012-01 „Mauerziegel – Teil 100: Mauerziegel mit besonderen Eigenschaften“) oder Riemchen zu verblenden.

Es dürfen nur unglasierte Ziegel entsprechen den rötlichen RAL-Farben Nr. 2001 (Rotorange), 2002 (Blutorange), 2003 (Pastellorange), 2004 (Reinorange), 2008 (Hellorange), 2009 (Verkehrsorange), 2010 (Signalorange), 3000 (Feuerrot), 3002 (Karminrot), 3005 (Weinrot), 3009 (Oxidrot), 3011 (Braunrot), 3013 (Tomatenrot) und 3016 (Korallenrot) verwendet werden.

Ausnahmsweise kann von den festgesetzten Kriterien der Außenwände abgewichen werden, wenn

1. aus gestalterischen Gründen für weniger als 50 % der Außenfläche als Material Holz, Putz, Sandstein, gefärbte Betonfarben o.ä. verwendet werden soll, oder

2. es sich um Gebäudeteile wie Eingangsüberdachungen, Windfänge, Hauseingangstreppen, Kellerlichtschächte, Balkone, Gesimse, Dachvorsprünge, sonstige Vorbauten sowie Wintergärten handelt, die mit ihrer Grundfläche insgesamt unter 30 % der Grundfläche des Gebäudes liegen, das den gestalterischen Anforderungen entsprechen muss, oder
3. es sich um Garagen gemäß § 12 BauNVO oder Nebenanlagen als Gebäude gemäß § 14 BauNVO bis zu einer Grundfläche von max. 30 qm handelt.

Materialien und Konstruktionen, die eine andere vortäuschen, sind unzulässig.

Begründung:

Bei dem Geltungsbereich handelt es sich um ein Gebiet mit bestehenden Siedlungsstrukturen. Die Außenwände der vorhandenen Gebäude sind überwiegend mit nach außen sichtbaren rötlichen unglasierten Vormauerziegeln hergestellt. Die vorliegende Bebauung hat die Sicherung des Bestandes, die Bewahrung des Siedlungscharakters und die Verhinderung von Nachbarschaftskonflikten zum Ziel, weshalb die Außenwandgestaltung vorgegeben wird.

4. Gartengestaltung

Die nicht überbaubaren Grundstücksflächen der Baugrundstücke sind gärtnerisch zu gestalten und als Grünbeete / Grünflächen anzulegen. Stein-, Kies-, Schotter- und Pflasterflächen sowie Kunststoffflächen sind außerhalb der für die Erschließung, Beeteinfassungen und Terrassennutzung benötigten Bereiche unzulässig. Zufahrten, Wegebeziehungen und die Anlage des ruhenden Verkehrs auf dem jeweiligen Grundstück sind von dieser örtlichen Bauvorschrift ausgenommen.

Begründung:

Die Regelung zur gärtnerischen Anlage der Vorgärten soll die regionstypischen Gartenstrukturen sichern. Ein typisches Erscheinungsbild ist ein Garten mit bepflanzten Beeten aus Bäumen und Sträuchern sowie Blühpflanzen, mit Rasen oder mit Nutzpflanzen zur Eigenversorgung. Großflächig versiegelte Stein-, Kies-, Schotter- und Pflasterflächen passen nicht in das Siedlungsbild. Die Gestaltungsvorschrift soll einen zu hohen Anteil gepflasterter Flächen und ortsuntypische Gestaltungsmaterialien auf den nicht überbauten Flächen vermeiden. Versiegelungen für Zufahrten, Wegebeziehungen und die Anlage des ruhenden Verkehrs sind erforderlich und daher von der Vorschrift ausgenommen.

5. Einfriedungen

Als Einfriedungen der Grundstücke sind entlang der Erschließungsstraße nur freiwachsende Hecken aus heimischen Gehölzen (z.B. Feldahorn, Hainbuche, Weißdorn, Rotbuche und Liguster) zulässig.

Die Einfriedung darf je Grundstück für eine Zufahrt in max. 4 m Breite und eine Zuwegung in max. 2,0 m Breite unterbrochen werden.

Die Stellplätze sind über die o.g. Zufahrt zu erschließen.

Begründung:

Die Regelung der Einfriedungsart übt einen Einfluss auf die Wirkung des Straßen- und Siedlungsbildes aus. Aus diesem Grund sind Grundstückseinfriedungen zur öffentlichen Straßenverkehrsfläche nur als freiwachsende Hecken aus heimischen Gehölzen (z.B. Feldahorn, Hainbuche, Weißdorn, Rotbuche und Liguster) zulässig. Das Ortsbild soll mit einer Vermeidung übermäßiger Stellplatzflächen erhalten werden.

6. Ordnungswidrigkeit

Ordnungswidrig handelt, wer einer Vorschrift dieser Satzung zuwiderhandelt. Ordnungswidrigkeiten können gemäß § 80 NBauO mit einer Geldbuße bis 50.000 Euro geahndet werden.

8 Ergänzende Angaben

8.1 Städtebauliche Übersichtsdaten

Der Geltungsbereich weist insgesamt eine Größe von 24.159 m² auf.

Sonstige Sondergebiete „Dauerwohnen und Gästebeherbergung“	20.898 m ²
Öffentliche Straßenverkehrsflächen	2.202 m ²
Verkehrsflächen besonderer Zweckbestimmung „Fußweg“	237 m ²
Private Straßenverkehrsfläche	251 m ²
Öffentliche Grünfläche „Spielplatz“	387 m ²
Wasserfläche	184 m ²

8.2 Daten zum Verfahrensablauf

Aufstellungsbeschluss

Ortsübliche Bekanntmachung

Beschluss über den Entwurf und die Beteiligung der Öffentlichkeit gemäß § 3 Abs. 2 BauGB

Ortsübliche Bekanntmachung über die Beteiligung der Öffentlichkeit

Beteiligung der Öffentlichkeit gemäß § 3 Abs. 2 BauGB

Satzungsbeschluss durch den Rat

Die Begründung ist dem Bebauungsplan Nr. 0541 „Pferdekoppel“ beigelegt.

Pewsum, den

Die Bürgermeisterin

Teil II: Umweltbericht

1 Einleitung

Gemäß § 2 Abs. 4 BauGB sind bei der Aufstellung von Bauleitplänen die Belange des Umweltschutzes, insbesondere die voraussichtlichen erheblichen Umweltauswirkungen, im Rahmen einer Umweltprüfung zu ermitteln und in einem Umweltbericht zu beschreiben und zu bewerten. Hierbei sind vor allem die in § 1 Abs. 6 Nr. 7 BauGB aufgeführten Belange zu berücksichtigen und die in § 1a BauGB genannten Vorschriften anzuwenden. Die Ergebnisse der Umweltprüfung sind im Aufstellungsverfahren des Bauleitplanes in die Abwägung einzustellen.

Der Umweltbericht bildet gemäß § 2a BauGB einen gesonderten Teil der Begründung. Die nachfolgende Gliederung des Umweltberichtes orientiert sich an der Anlage 1 des BauGB. Im Anhang ist eine tabellarische Übersicht über die in der Umweltprüfung untersuchten und ermittelten Umweltauswirkungen dargelegt. Vertiefende Angaben sind den folgenden Kapiteln zu entnehmen.

1.1 Inhalte und Ziele des Bauleitplanes

Die Gemeinde Krummhörn hat die Absicht, die derzeitige Nutzung im Geltungsbereich sowie den gewollten Gebietscharakter planungsrechtlich abzusichern. Zusätzlich soll auch eine ortsverträgliche Bebauung durch Festsetzungen zur Höhenentwicklung und örtliche Bauvorschriften gesichert werden.

Das Plangebiet umfasst 24.159 m². Es werden folgende Flächen festgesetzt:

Sonstige Sondergebiete „Dauerwohnen und Gästebeherbergung“	20.898 m ²
Öffentliche Straßenverkehrsflächen	2.202 m ²
Verkehrsflächen besonderer Zweckbestimmung „Fußweg“	237 m ²
Private Straßenverkehrsfläche	251 m ²
Öffentliche Grünfläche „Spielplatz“	387 m ²
Wasserfläche	184 m ²

Die Wasserfläche wird im Bereich des Greetsieler Sieltiefs festgesetzt.

1.2 Ziele des Umweltschutzes und deren Berücksichtigung bei der Planung

Nachfolgend werden gemäß Anlage 1 des BauGB die in einschlägigen Fachgesetzen und Fachplänen festgesetzten Ziele des Umweltschutzes, soweit sie für den vorliegenden Bauleitplan von Bedeutung sind, dargestellt.

Weiterhin wird aufgeführt, inwieweit diese Ziele im Rahmen der vorliegenden Planung berücksichtigt werden.

Baugesetzbuch (BauGB)

Die Bauleitpläne ... sollen dazu beitragen, eine menschenwürdige Umwelt zu sichern, die natürlichen Lebensgrundlagen zu schützen und zu entwickeln sowie den Klimaschutz und die Klimaanpassung, insbesondere auch in der Stadtentwicklung, zu fördern sowie die städtebauliche Gestalt und das Orts- und Landschaftsbild baukulturell zu erhalten und zu entwickeln. Hierzu soll die städtebauliche Entwicklung vorrangig durch Maßnahmen der Innenentwicklung erfolgen. [§ 1 Abs. 5 BauGB]

Es handelt sich um ein bereits bebautes Gebiet. Die Planung soll lediglich zu einer geordneten touristischen Entwicklung beitragen. Auch eine Nachverdichtung innerhalb der Baufenster bleibt möglich. Den Zielen der Innenentwicklung wird hiermit entsprochen.

Bei der Aufstellung der Bauleitpläne sind insbesondere zu berücksichtigen ... die allgemeinen Anforderungen an gesunde Wohn- und Arbeitsverhältnisse und die Sicherheit der Wohn- und Arbeitsbevölkerung ... [§ 1 Abs. 6 Nr. 1 BauGB]

Besondere Konflikte zeichnen sich aufgrund der bestehenden intensiven Nutzung des Geltungsbereiches nicht ab.

Störfallbetriebe befinden sich im Geltungsbereich nicht und sind künftig auch nicht zulässig.

Bei der Aufstellung der Bauleitpläne sind insbesondere zu berücksichtigen ... die Belange der Baukultur, des Denkmalschutzes und der Denkmalpflege, die erhaltenswerten Ortsteile, Straßen und Plätze von geschichtlicher, künstlerischer oder städtebaulicher Bedeutung und die Gestaltung des Orts- und Landschaftsbildes ... [§ 1 Abs. 6 Nr. 5 BauGB]

Weiter nordöstlich jenseits des Greetsieler Sieltiefs und der Straße „Am Zingel“ befinden sich diverse Wohn-/ Gulfhäuser, die denkmalrechtlich geschützt sind. Auch nördlich an der Straße „Am Leeger“ befindet sich ein denkmalgeschützter Gulfhof.² Die Denkmäler befinden sich in mind. 40 m Entfernung zum Geltungsbereich.

Die Denkmäler sind Teil der Bestandsbebauung von Greetsiel. Auch der Geltungsbereich ist bereits bebaut. Die vorliegende Planung zur Steuerung der Nutzung des Geltungsbereichs bewirkt somit keine negativen Auswirkungen auf die Denkmäler.

Bei der Aufstellung der Bauleitpläne sind insbesondere zu berücksichtigen ... die Erhaltungsziele und der Schutzzweck der Natura 2000-Gebiete im Sinne des Bundesnaturschutzgesetzes ... [§ 1 Abs. 6 Nr. 7. b) und § 1a Abs. 4 BauGB]

Südlich des Geltungsbereichs beginnt das EU-Vogelschutzgebiet „Krummhörn“ in rund 400 m Entfernung. Zwischen dem Geltungsbereich und dem Schutzgebiet befinden sich Bestandsbebauungen. Die Steuerung der Nutzung innerhalb des bereits bebauten Geltungsbereichs hat keine Auswirkungen auf Schutzgebiet. Dies gilt auch für den Nationalpark „Niedersächsisches Wattenmeer“, der rund 1,4 km nördlich beginnt und zu großen Teilen gleichzeitig FFH-Gebiet sowie EU-Vogelschutzgebiet ist.

Mit Grund und Boden soll sparsam und schonend umgegangen werden; dabei sind zur Verringerung der zusätzlichen Inanspruchnahme von Flächen für bauliche Nutzungen die Möglichkeiten der Entwicklung der Gemeinde insbesondere durch Wiedernutzbarmachung von Flächen, Nachverdichtung und andere Maßnahmen zur Innenentwicklung zu nutzen sowie Bodenversiegelungen auf das notwendige Maß zu begrenzen. [§ 1a Abs. 2 Satz 1 BauGB] (Bodenschutzklausel)

Der Geltungsbereich ist bereits bebaut. Die Planung dient der Steuerung der Nutzung. Auch eine Nachverdichtung innerhalb der Baufenster bleibt möglich. Der Bodenschutzklausel wird daher entsprochen.

Landwirtschaftlich, als Wald oder für Wohnzwecke genutzte Flächen sollen nur im notwendigen Umfang umgenutzt werden. [§ 1a Abs. 2 Satz 2 BauGB] (Umwidmungssperrklausel)

Im Geltungsbereich befinden sich keine landwirtschaftlich oder als Wald genutzten Flächen.

² Nds. Landesamt für Denkmalpflege - Denkmalatlas

Die Planung dient der geordneten Steuerung der touristischen Nutzung im Gebiet. Die Planung steht der Umwidmungssperrklausel somit nicht entgegen.

Den Erfordernissen des Klimaschutzes soll sowohl durch Maßnahmen, die dem Klimawandel entgegenwirken, als auch durch solche, die der Anpassung an den Klimawandel dienen, Rechnung getragen werden. [§ 1a Abs. 5 BauGB]

Die örtliche Bauvorschrift zur Einfriedung durch lebende Hecken dient sowohl dem Klimaschutz als auch der Klimaanpassung. Gehölze dienen als CO₂-Senke und haben positive Auswirkungen auf das Mikroklima (z. B. Verdunstungskühlung).

Insgesamt wird für die Umsetzungsebene darauf hingewiesen, dass eine hochwasserangepasste Bauweise aufgrund der räumlichen Nähe zur Küste empfehlenswert ist, um den Fortbestand der Gebäude im Falle einer Überschwemmung zu sichern. Belange des Hochwasserschutzes stehen der Planung nicht entgegen (siehe Teil I, Kap. 4.15).

Bundesnaturschutzgesetz (BNatSchG)

Natur und Landschaft sind aufgrund ihres eigenen Wertes und als Grundlage für Leben und Gesundheit des Menschen auch in Verantwortung für die künftigen Generationen im besiedelten und unbesiedelten Bereich nach Maßgabe der nachfolgenden Absätze so zu schützen, dass

1. *die biologische Vielfalt,*
2. *die Leistungs- und Funktionsfähigkeit des Naturhaushalts einschließlich der Regenerationsfähigkeit und nachhaltigen Nutzungsfähigkeit der Naturgüter sowie*
3. *die Vielfalt, Eigenart und Schönheit sowie der Erholungswert von Natur und Landschaft*

auf Dauer gesichert sind. [§ 1 Abs. 1 BNatSchG]

Durch die örtlichen Bauvorschriften zur Dachgestaltung und der Außenwandgestaltung sowie die festgesetzten Maximalhöhen werden auch bei potentiellen Neu-/ Umbauten im Plangebiet die Belange des Landschafts-/ Ortsbildes berücksichtigt.

Auch die örtlichen Bauvorschriften zur Einfriedung durch Hecken sowie zur gärtnerischen Gestaltung der unbebauten Bereiche wirken sich positiv auf das Ortsbild aus.

Schutzgebiete und geschützte Objekte nach Naturschutzrecht

Ca. 400 m südlich besteht das Landschaftsschutzgebiet „Krummhörn“. Die Verbote gemäß Schutzgebietsverordnung beziehen sich auf die Flächen des LSG selbst und werden durch die Planung zur Steuerung der Nutzung in einem bereits bebauten Gebiet nicht berührt. Dies gilt auch für das rund 1,3 km nordwestlich gelegene Naturschutzgebiet „Leyhörn“.

Ziele des speziellen Artenschutzes

Aufgrund der Komplexität der artenschutzrechtlichen Vorgaben wird die Vereinbarkeit der Planung mit den Zielen des speziellen Artenschutzes in einem gesonderten Kapitel (s. Kap. 1.3 des Umweltberichtes) dargestellt.

Bundesimmissionsschutzgesetz (BImSchG)

Menschen, Tiere und Pflanzen, Boden, Wasser, Atmosphäre sowie Kultur- und sonstige Sachgüter sollen vor schädlichen Umwelteinwirkungen geschützt werden. [vgl. § 1 Abs. 1 BImSchG]

Besondere Konflikte zeichnen sich nicht ab. Der Geltungsbereich ist bereits bebaut.

Bundesbodenschutzgesetz (BBodSchG)

Bei Einwirkungen auf den Boden sollen Beeinträchtigungen seiner natürlichen Funktionen (Lebensgrundlage und Lebensraum für Menschen, Tiere, Pflanzen und Bodenorganismen; Bestandteil des Naturhaushaltes, insbesondere mit seinen Wasser- und Nährstoffkreisläufen, Abbau-, Ausgleichs- und Aufbaumedium für stoffliche Einwirkungen aufgrund der Filter-, Puffer- und Stoffumwandlungseigenschaften, insbesondere auch zum Schutz des Grundwassers) sowie seiner Funktion als Archiv der Natur- und Kulturgeschichte so weit wie möglich vermieden werden. [vgl. § 1 und § 2 Abs. 2 BBodSchG]

Im Bebauungsplan wird die maximal zulässige Versiegelung begrenzt (GRZ 0,3 + max. 50 %ige Überschreitung). Die GRZ und somit die maximal zulässige Versiegelung werden bestandsorientiert festgesetzt. Zusätzliche Bebauung und Versiegelung ist in den festgesetzten Baufenstern auch ohne den Bebauungsplan gemäß § 34 BauGB bereits möglich. Somit ergeben sich keine zusätzlichen, durch den vorliegenden Bebauungsplan ermöglichten Beeinträchtigungen des Bodens.

Wasserhaushaltsgesetz (WHG) und Niedersächsisches Wassergesetz (NWG)

Die Gewässer (oberirdische Gewässer, Küstengewässer und Grundwasser) sollen durch eine nachhaltige Gewässerbewirtschaftung als Bestandteile des Naturhaushalts, als Lebensgrundlage des Menschen, als Lebensraum für Tiere und Pflanzen sowie als nutzbares Gut geschützt werden. [vgl. § 1 WHG]

Die Oberflächengewässer werden durch die Planung voraussichtlich nicht beeinträchtigt, da der Geltungsbereich bereits dicht bebaut und durch Straßen etc. versiegelt ist. Am Tief wird ein Räumstreifen dargestellt. Durch die Festlegung der Baugrenzen wird verhindert, dass die Neubauten weiter an das Tief heranrücken.

Die zulässige Versiegelung wird nicht erhöht, daher ergeben sich keine Beeinträchtigungen des Grundwassers.

Landschaftsplanung

Im Landkreis Aurich besteht lediglich ein Entwurf des Landschaftsrahmenplans aus dem Jahr 1996. Erkenntnisse oder Ableitungen für die vorliegende Planung ergeben sich hieraus nicht.

Umweltbezogene Ziele und Grundsätze der Raumordnung

Im Regionalen Raumordnungsprogramm (2018) ist Greetsiel als Vorranggebiet für infrastrukturbezogene Erholung verzeichnet.

Die Festsetzung der Sonstigen Sondergebiete für Dauerwohnen und Gästebeherbergung dient der bestandsorientierten planungsrechtlichen Absicherung, wodurch eine langfristige Planungssicherheit für Tourismussektor geschaffen und der Sektor insgesamt gestärkt werden kann. Entsprechend steht die Planung im Einklang mit den Zielen und Grundsätzen der Raumordnung.

1.3 Ziele des speziellen Artenschutzes – Artenschutzprüfung (ASP)

Gemäß § 44 BNatSchG bestehen bestimmte Schutzvorschriften für besonders und streng geschützte Tier- und Pflanzenarten.

Diese Verbote richten sich zwar nicht an die Ebene der Bauleitplanung, sondern untersagen konkrete Handlungen. Im Rahmen des Bauleitplanverfahrens ist allerdings zu prüfen, ob die artenschutzrechtlichen Vorgaben die Umsetzung der Planung dauerhaft hindern oder ob die

Verträglichkeit durch Vermeidungsmaßnahmen oder (vorgezogene) Ausgleichsmaßnahmen hergestellt werden kann.

Nach § 44 Abs. 5 BNatSchG sind die Verbote des im Rahmen der Bauleitplanung nur anzuwenden, sofern und soweit Arten des Anhangs IV der FFH-Richtlinie oder europäische Vogelarten betroffen sind. Die nachfolgenden Ausführungen beschränken sich deshalb auf diese Artenvorkommen.

Gemäß § 44 Abs. 1 BNatSchG ist es verboten,

1. *wild lebenden Tieren der besonders geschützten Arten nachzustellen, sie zu fangen, zu verletzen, zu töten oder ihre Entwicklungsformen aus der Natur zu entnehmen, zu beschädigen oder zu zerstören,*
2. *wild lebende Tiere der streng geschützten Arten und der europäischen Vogelarten während der Fortpflanzungs-, Aufzucht-, Mauser-, Überwinterungs- und Wanderungszeiten erheblich zu stören; eine erhebliche Störung liegt vor, wenn sich durch die Störung der Erhaltungszustand der lokalen Population einer Art verschlechtert,*
3. *Fortpflanzungs- oder Ruhestätten der wild lebenden Tiere der besonders geschützten Arten aus der Natur zu entnehmen, zu beschädigen oder zu zerstören,*
4. *wild lebende Pflanzen der besonders geschützten Arten oder ihre Entwicklungsformen aus der Natur zu entnehmen, sie oder ihre Standorte zu beschädigen oder zu zerstören (Zugriffsverbote).*

Da es sich bei dem geplanten Vorhaben um die Umsetzung eines nach den Vorschriften des Baugesetzbuches zulässigen Vorhabens im Sinne von § 18 Abs. 2 Satz 1 BNatSchG handelt, gilt gemäß § 44 Abs. 5 Satz 2 BNatSchG: *Sind in Anhang IV Buchstabe a der Richtlinie 92/43EWG aufgeführte Tierarten, europäische Vogelarten und solche Arten betroffen, die in einer Rechtsverordnung nach § 54 Absatz 1 Nummer 2 aufgeführt sind³, liegt ein Verstoß gegen*

1. *das Tötungs- und Verletzungsverbot des Absatzes 1 Nummer 1 nicht vor, wenn die Beeinträchtigung durch den Eingriff oder das Vorhaben das Tötungs- und Verletzungsrisiko für Exemplare der betroffenen Arten nicht signifikant erhöht und diese Beeinträchtigung bei Anwendung der gebotenen, fachlich anerkannten Schutzmaßnahmen nicht vermieden werden kann,*
2. *das Verbot des Nachstellens und Fanges wild lebender Tiere und der Entnahme, Beschädigung oder Zerstörung ihrer Entwicklungsformen nach Abs. 1 Nr. 1 nicht vor, wenn die Tiere oder ihre Entwicklungsformen im Rahmen einer erforderlichen Maßnahme, die auf den Schutz der Tiere vor Tötung oder Verletzung oder ihrer Entwicklungsformen vor Entnahme, Beschädigung oder Zerstörung und die Erhaltung der ökologischen Funktion der Fortpflanzungs- oder Ruhestätten im räumlichen Zusammenhang gerichtet ist, beeinträchtigt werden und diese Beeinträchtigungen unvermeidbar sind*
3. *das Verbot nach Abs. 1 Nr. 3 nicht vor, wenn die ökologische Funktion der von dem Eingriff oder Vorhaben betroffenen Fortpflanzungs- und Ruhestätten im räumlichen Zusammenhang weiterhin erfüllt wird.*

³ Eine Rechtsverordnung nach § 54 Abs. 1 Nr. 2 BNatSchG, in der ebenfalls berücksichtigungspflichtige „nationale Verantwortungsarten“ definiert wären, liegt bisher nicht vor.

Soweit erforderlich, können auch vorgezogene Ausgleichsmaßnahmen festgelegt werden. Für Standorte wild lebender Pflanzen der in Anhang IV b der Richtlinie 92/43/EWG aufgeführte Arten gelten diese Maßgaben entsprechend. Sind andere besonders geschützte Arten betroffen, liegt bei Handlungen zur Durchführung eines Eingriffs oder Vorhabens ein Verstoß gegen die Zugriffs-, Besitz- oder Vermarktungsverbote nicht vor.

1.3.1 Relevante Arten, Situation im Plangebiet

Der Geltungsbereich und seine Umgebung gehören zu einem durch bauliche Anlagen, menschliche Aktivitäten und Straßen vorbelasteten Raum. Daher ist ein Vorkommen von Vogel- und Fledermausarten, die als störungsunempfindlich und als siedlungstolerant einzustufen sind, wahrscheinlich.

Brutvögel: Die im Geltungsbereich vorhandenen Gehölzbestände bieten geeignete Qualitäten für gehölzbrütende Vogelarten. Die Hecken/Gebüsche und sonstigen Strauchbestände in den Beeten weisen zu geringe Stamm-/ Astdurchmesser für Baumhöhlen auf, können aber dennoch von Freibrütern als Niststandort genutzt werden. Einzelne, größere Laubbäume (BHD > 30 cm) können auch als dauerhafte Fortpflanzungs- und Ruhestätten von Vogelarten dienen. An den Gebäuden können Vorkommen von gebäudebewohnenden Vogelarten nicht ausgeschlossen werden. Vorkommen von Bodenbrütern in den offenen Rasenbereichen sind aufgrund der intensiven Nutzung und Pflege sowie der Siedlungslage nicht anzunehmen.

Fledermäuse: Fledermauswinterquartiere und -wochenstuben sind nicht bekannt und aufgrund der Beschaffenheit der Gebäude und der Gehölze unwahrscheinlich. Tagesquartiere können insbesondere in den älteren Bäumen jedoch nicht hinreichend sicher ausgeschlossen werden.

Andere Artengruppen: Vorkommen von anderen artenschutzrechtlich relevanten Arten, z. B. Säugetieren (ausgenommen Fledermäuse), Farn- und Blütenpflanzen, Libellen, Amphibien oder Heuschrecken sind, auf Grund der Ausstattung des Habitats einerseits und der speziellen Lebensraumsprüche andererseits, nicht zu erwarten.

1.3.2 Prüfung der Verbotstatbestände

Verbot der Tötung und Schädigung von Tieren (§ 44 Abs. 1 Nr. 1 BauGB)

Eine Tötung oder Schädigung von Vögeln insbesondere von nicht flüggen Jungvögeln oder Vogeleiern ist möglich, wenn im Zuge der Bauphase besetzte Niststätten durch Gehölzbeseitigungen oder Abriss- Sanierungs- und Neubauarbeiten betroffen sind. Durch bauzeitliche Maßnahmen (Durchführung von Gehölzfällungen und Abriss-, Sanierungs- und Neubauarbeiten außerhalb der Vogelbrutzeit), lassen sich Schädigungen von Vögeln vermeiden. Soweit dieser Zeitraum nicht eingehalten werden kann, lässt sich im Rahmen einer ökologischen Baubegleitung überprüfen, ob Brutgelege oder Nestlinge betroffen sind. Ist dies der Fall, sind die Arbeiten zu verschieben, bis die Brut- und Aufzucht abgeschlossen ist.

Im Zuge von Bauarbeiten an den Gebäuden oder von Fällungen von älteren Bäumen können auch Fledermäuse geschädigt werden. Durch die Durchführung der Arbeiten außerhalb der Quartierszeit oder einer Überprüfung betroffener Bereiche, kann die Schädigung von Individuen ebenfalls vermieden werden. Sollten Quartiersnutzungen gegeben sein, sind die Arbeiten zu verschieben, bis die Quartiersnutzung beendet ist.

❑ *Verbot der erheblichen Störung von Tieren (§ 44 Abs. 1 Nr. 2 BauGB)*

Während der Baumaßnahmen ist von einem temporär erhöhten Störpotential auszugehen. Ein dann temporäres Ausweichverhalten betroffener Arten ist durch die in der direkten Umgebung vorhandenen ähnlichen Habitate (z. B. weitere Gärten bei angrenzenden Bebauungen) möglich.

Im artenschutzrechtlichen Sinne ist eine Störung auch nur dann erheblich, wenn sich durch sie der Erhaltungszustand der lokalen Population einer Art verschlechtert. Die siedlungstoleranten Vogelarten, deren Vorkommen im Geltungsbereich angenommen werden kann, sind nicht störungsempfindlich. Dies wird auch für Fledermäuse angenommen. Demnach ist nach Beendigung der Bauphase nicht von einem dauerhaft erhöhten Störpotential der geplanten Nutzung auszugehen, was zu einer Verschlechterung des Erhaltungszustands von lokalen Populationen potenziell vorkommender Arten führen würde.

❑ *Verbot des Verlustes der ökologischen Funktion von Fortpflanzungs- und Ruhestätten (§ 44 Abs. 1 Nr. 3 BNatSchG in Verbindung mit § 44 Abs. 5 BNatSchG)*

Das Verbot bezieht sich auf konkret abgrenzbare Lebensstätten (z. B. Vogelnester, Fledermausquartiere) und schützt diese im Zeitraum der aktuellen Nutzung. Darüber hinaus sind wiederkehrend genutzte Lebensstätten auch außerhalb der Phase aktueller Nutzung geschützt (z. B. Storchenhorste, Fledermauswinterquartiere). Der Verlust von Fortpflanzungs- oder Ruhestätten stellt keinen artenschutzrechtlichen Verbotstatbestand (gemäß § 44 (5) BNatSchG) dar, wenn die ökologische Funktion für betroffene Tierarten im räumlichen Zusammenhang weiter gewährleistet werden kann.

Die Betroffenheit von aktuell genutzten Lebensstätten kann grundsätzlich durch bauzeitliche Maßnahmen vermieden werden (s. o.). Gemäß Runge et al. (2010) ist ungefährdeten und ökologisch nicht ausgesprochen anspruchsvollen Arten, die zudem ihre Nester jährlich neu bauen, ein Ausweichen generell möglich. Da im näheren Umfeld Hausgärten mit ähnlichen Habitatstrukturen wie im Geltungsbereich bestehen, ist dies für den vorliegenden Fall auch plausibel. Zudem sind die nichtbebauten Flächen auf den Grundstücken gärtnerisch zu gestalten und Anpflanzungen vorzunehmen, wodurch erneut Lebensraum entstehen kann. Die ökologische Funktion im räumlichen Zusammenhang bleibt für diese Arten somit bestehen.

Da zum Zeitpunkt des Beginns der Bauarbeiten Vorkommen von Höhlenbrütern und Fledermäusen in den Bäumen mit einem Stammdurchmesser > 30 cm nicht sicher ausgeschlossen werden können, erfolgt bei Realisierung der Planung vor einer potentiellen Rodung eine aktuelle nähere Überprüfung der Gehölze. Sofern hier Niststätten oder Quartiere festgestellt werden, werden im Geltungsbereich bzw. im unmittelbaren räumlichen Zusammenhang Nist- bzw. Fledermauskästen in Absprache mit der UNB installiert, damit die ökologische Funktion im räumlichen Zusammenhang weiterhin erfüllt wird. Bei Berücksichtigung der Maßnahmen ist anzunehmen, dass die ökologische Funktion im räumlichen Zusammenhang weiterhin erfüllt wird.

❑ *Fazit*

Die gesetzlichen Vorgaben des besonderen Artenschutzes sind nicht geeignet, die Umsetzung der Planung dauerhaft zu hindern, sofern die genannten Vermeidungsmaßnahmen (Beachtung von Vogelbrut- und Quartierszeiten, andernfalls Durchführung von Kontrollen sowie ggf. Anbringen von Ersatzlebensstätten) berücksichtigt werden.

2 Beschreibung und Bewertung der erheblichen Umweltauswirkungen

Im Folgenden werden für die einzelnen Umweltschutzgüter die voraussichtlichen Auswirkungen der Planung prognostiziert, wobei der Fokus insbesondere auf solche Auswirkungen gerichtet wird, die ein erhebliches (positives oder negatives) Ausmaß erreichen oder erhebliche Beeinträchtigungen im Sinne der Eingriffsregelung darstellen.

Die Prognose der Auswirkungen setzt dabei zunächst eine Beschreibung und Bewertung des derzeitigen Umweltzustandes (Basisszenario) voraus. Weiterhin ist die voraussichtliche Entwicklung des Umweltzustandes bei Nichtdurchführung der Planung in der Übersicht aufzuzeigen, soweit diese zumutbar abgeschätzt werden kann. Auch bei der Darstellung des Basisszenarios und der voraussichtlichen Entwicklung ohne Planung wird bereits auf die voraussichtlich erheblich beeinflussten Umweltmerkmale fokussiert.

2.1 Beschreibung des derzeitigen Umweltzustands und der voraussichtlichen Entwicklung bei Nichtdurchführung der Planung (Basisszenario)

2.1.1 Tiere, Pflanzen und biologische Vielfalt

Biotope



Abbildung 2: Luftbild mit Grünländern (grün), Gräben (blau) und Gebäuden (schraffiert)

Stellvertretend für die vorkommenden Tiere, Pflanzen und für die biologische Vielfalt werden nachfolgend die Biotoptypen nach Drachenfels (2021) beschrieben.

Geltungsbereich: Der Geltungsbereich ist nahezu vollständig bebaut und als Ferienhausgebiet bzw. verdichtetes Einzel- und Reihenhausesgebiet (OEF/ OED) genutzt. Die Hausgärten sind überwiegend als neuzeitliche Ziergärten (PHZ) mit großen Scherrasenflächen und Zierhecken aus nichtheimischen Arten ausgeprägt.

Zwei Gräben verlaufen zwischen den Gärten (FG).

Zudem befinden sich gemäß der Kartierung am 11. März 2025 und Überprüfung am 16. Mai 2025 zwei sonstige feuchte Extensivgrünländer (GEF) innerhalb des Geltungsbereichs. Es dominieren Deutsches Weidelgras, Wolliges Honiggras, Wiesen- und Knick-Fuchsschwanz, Gewöhnliches Rispengras und Wiesen-Rispengras. Eingestreut finden sich Rohrglanzgras, Weiße Trespe, Schilf, Löwenzahn, Krauser Ampfer, Kriechender Hahnenfuß und Spitzwegerich. Teilweise besteht Flatterbinse und Rotschwengel. Entlang der Gräben besteht Gehölzaufwuchs (z. B. Birke, Esche, Holunder) und Brennnessel.

Durch das Gebiet verlaufen die Straßen „Pferdekoppel“ und „Pilsener Weg“ (OVS). Die Grenze des Geltungsbereichs verläuft am „Greetsieler Sieltief“, ein künstliches Fließgewässer der Marschen (Kanal - FK).

Nähere Umgebung: Südwestlich und südlich sowie jenseits des Tiefs schließen weitere Ferienhausgebiete/Einzel- und Reihenhausgebiete an.

Fauna

Geltungsbereich: Die Hausgärten stellen für siedlungstolerante, ubiquitäre Arten einen Lebensraum dar.

In den älteren Bäumen mit einem Stammdurchmesser über 30 cm können Fledermausquartiere und Baumhöhlen für höhlenbrütende Vogelarten nicht ausgeschlossen werden.

Nähere Umgebung: Gemäß NLWKN befindet sich der Geltungsbereich in dem für Gastvögel wertvollen Bereich „Greetsiel“.⁴ Allerdings ist aufgrund der Bestandsbebauung von keiner Bedeutung für Gastvögel auszugehen.

2.1.2 Fläche und Boden

Der Geltungsbereich ist zu großen Teilen bereits versiegelt bzw. bebaut.

Böden erfüllen im Naturhaushalt natürliche Funktionen als Lebensgrundlage und Lebensraum für Menschen, Tiere, Pflanzen und Bodenorganismen und als ein wichtiger Teil der Wasser- und Nährstoffkreisläufe. Weiterhin dienen sie als Abbau-, Ausgleichs- und Aufbaumedium für stoffliche Einwirkungen auf Grund der Filter-, Puffer- und Stoffumwandlungseigenschaften, insbesondere auch zum Schutze des Grundwassers. In den vollversiegelten Bereichen bestehen diese Bodenfunktionen nicht mehr.

Im Geltungsbereich steht Tiefe Kalkmarsch gemäß BK 50 an. Aufgrund der vorhandenen Bebauung sind Bodenveränderungen (z. B. Verdichtung oder Umlagerung) wahrscheinlich. Schutzwürdige Böden sind nach Kenntnisstand nicht vorhanden. Altlasten sind im Geltungsbereich nicht bekannt.⁵

2.1.3 Wasser

Als Oberflächengewässer sind zwei Gräben zu nennen, die innerhalb des Geltungsbereiches an der südwestlichen Grenze sowie im Zentrum verlaufen.

Unmittelbar nordwestlich und nördlich verläuft zudem das „Greetsieler Sieltief“. Das Tief weist gemäß Wasserrahmenrichtlinie (WRRL) ein „unbefriedigendes“ ökologisches Potential auf.

⁴ MU: Umweltkarten – Natur und Landschaft

⁵ LBEG: NIBIS – Bodenkunde, Altlasten

Auch der chemische Zustand wurde aufgrund einer Quecksilberbelastung mit „nicht gut“ bewertet.⁶

Das Gebiet befindet sich über dem Grundwasserkörper „Untere Ems rechts“, welcher einen mengenmäßig und chemisch guten Zustand gemäß WRRL aufweist.⁷

Wasserschutz- und Überschwemmungsgebiete befinden sich im Geltungsbereich und der Umgebung nicht.⁸

Starkregen: Die folgende Abbildung 3 zeigt hohe Fließgeschwindigkeiten und Überflutungstiefen bei extremen Starkregenereignissen. Angenommen wird eine Niederschlagsintensität von 100 mm bei einer Beregnungszeit von einer Stunde.

Hohe Fließgeschwindigkeiten treten im Geltungsbereich nicht auf.

Höhere Überflutungstiefen sind lediglich im Bereich der Bestandsgräben wahrscheinlich.

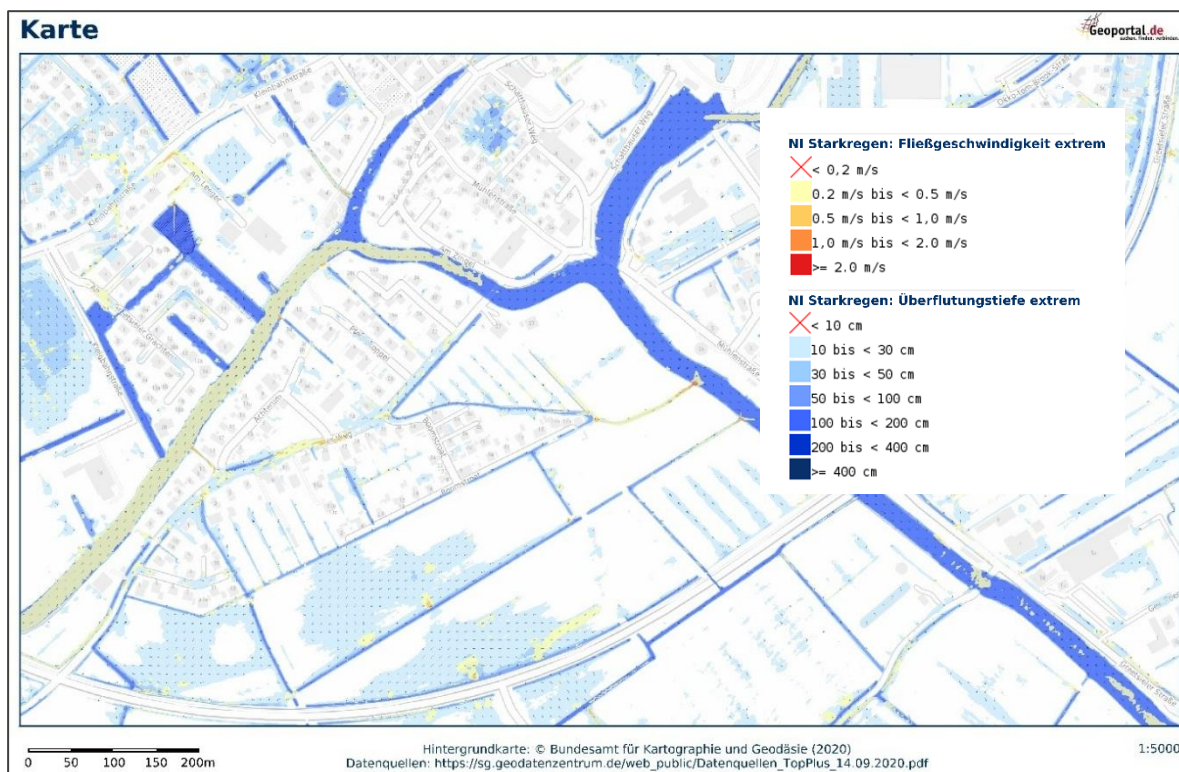


Abbildung 3: Starkregen

2.1.4 Klima und Luft

Der Geltungsbereich liegt in der Klimaregion „Maritime Region“ und ist somit klimatisch durch die Lage an der Nordsee geprägt. Die Region wird durch gemäßigte Temperaturen mit selteneren Temperaturextremen bestimmt.⁹

Die Jahresdurchschnittstemperatur ist von 9,2 °C (1971-2000) auf 9,9 °C (1991-2020), der durchschnittliche Jahresniederschlag von 812 mm (1971-2000) auf etwa 861 mm (1991-2020) gestiegen.¹⁰

⁶ MU: Umweltkarten - Wasserrahmenrichtlinie

⁷ MU: Umweltkarten - Wasserrahmenrichtlinie

⁸ MU: Umweltkarten - Hydrologie

⁹ Hajati et al. (2023) – Klimaregionen

¹⁰ LBEG: NIBIS - Klima und Klimawandel

Zudem können die Risiken (z. B. Überschwemmungen, Erosion) durch Starkregen in Zukunft zunehmen.

Daten zur konkreten lufthygienischen Situation liegen nicht vor.

2.1.5 Landschaft

Das Ortsbild ist durch die teils dichte und mehrstöckige Bebauung mit mehreren Parkplätzen geprägt. Zudem finden sich diverse Ziergärten mit Hecken aus nicht heimischen Arten und teils größeren Rasenflächen im Geltungsbereich, die das Ortsbild prägen.

Die beiden Grünländer lockern das Ortsbild auf.

Größere Bäume finden sich überwiegend in den rückwärtigen Gärten sowie im Bereich des geplanten Spielplatzes im Nordwesten.

2.1.6 Mensch

Im Geltungsbereich befinden sich neben Wohnhäusern auch Ferienhäuser und Häuser mit Ferienwohnungen.

Störfallbetriebe befinden sich im Geltungsbereich und der näheren Umgebung nicht.

2.1.7 Kultur- und sonstige Sachgüter

Weiter nordöstlich jenseits des Greetsieler Sieltiefs und der Straße „Am Zingel“ befinden sich diverse Wohn-/ Gulfhäuser, die denkmalrechtlich geschützt sind. Auch nördlich an der Straße „Am Leeger“ befindet sich ein denkmalgeschützter Gulfhof.¹¹ Die Denkmäler befinden sich in mind. 50 m Entfernung zum Geltungsbereich.

Bodendenkmäler sind im Geltungsbereich nicht bekannt.

Als sonstige Sachgüter sind die bestehenden Infrastrukturen (Straßen, Wege etc.) zu nennen.

2.1.8 Wechselwirkungen zwischen den Umweltschutzgütern

Zwischen den einzelnen Umweltschutzgütern bestehen umfangreiche funktionale Wechselwirkungen. So bedingen z. B. die Boden- und Klimaverhältnisse sowie die menschliche Nutzung die Ausprägung der Vegetation, diese wiederum prägt stark die Eignung als Tierlebensraum sowie die landschaftliche Eigenart und Erholungseignung. Eine hiervon unbeeinflusste Bestandsbeschreibung ist insofern nicht möglich, so dass die bestehenden Wechselwirkungen bereits in den vorstehenden Kapiteln mit Berücksichtigung finden.

2.2 Voraussichtliche Entwicklung bei Nichtdurchführung der Planung

Konkrete Änderungen bei Nichtdurchführung der Planung sind nicht absehbar. Im Rahmen des Klimawandels werden u. a. eine Erhöhung der Durchschnittstemperaturen und eine Zunahme von klimatischen Extremereignissen (z. B. Starkregen, Starkwinde) prognostiziert. Wie sich die Bedingungen im Plangebiet selbst verändern werden, ist nicht zumutbar bzw. belastbar zu prognostizieren. Es ist allerdings darauf hinzuweisen, dass hier vielfältige Wechselbeziehungen zwischen den Schutzgütern bestehen, so dass sich die klimatischen Änderungen auch auf z. B. Wasserhaushalt, Luftqualität und biologische Vielfalt auswirken können.

¹¹ Nds. Landesamt für Denkmalpflege - Denkmalatlas

2.3 Entwicklung des Umweltzustands bei Durchführung der Planung

Im Anhang ist eine tabellarische Übersicht über die in der Umweltprüfung untersuchten und ermittelten Umweltauswirkungen, die bei Durchführung der Planung zu erwarten sind, dargestellt. Dabei werden die direkten und die etwaigen indirekten, sekundären, kumulativen, grenzüberschreitenden, kurzfristigen, mittelfristigen und langfristigen, ständigen und vorübergehenden sowie positiven und negativen Auswirkungen während der Bau- und Betriebsphase in die Umweltprüfung einbezogen. Allerdings wird insbesondere auf die Auswirkungen abgestellt, welche möglicherweise ein erhebliches Ausmaß erreichen. Die nachfolgenden Kapitel enthalten vertiefende Erläuterungen zu den Aspekten, die im vorliegenden Planfall eine besondere Relevanz erreichen.

Als Grundlage für die Prognose der Entwicklung des Umweltzustands bei Durchführung der Planung werden zunächst Angaben zu den geplanten Vorhaben bzw. zu den bauleitplanerisch vorbereiteten baulichen und sonstigen Nutzungen zusammengestellt (vgl. auch tabellarische Übersicht im Anhang). Dabei ist zu berücksichtigen, dass auf Ebene der Bauleitplanung regelmäßig keine Kenntnisse zu Gestaltungsdetails, Realisierungszeitpunkt u. ä. der künftigen Bebauung feststehen.

Die zu erwartenden Umweltauswirkungen werden insbesondere durch folgende Charakteristika der geplanten Nutzungen bestimmt:

- Festsetzung von Sonstigen Sondergebieten „Dauerwohnen und Gästebeherbergung“ mit bestandsorientierter GRZ von 0,3
- Örtliche Bauvorschriften zu Dach- und Außenwandgestaltung, Maximalhöhen, Einfriedung durch lebende Hecken
- Bestandsorientierte Festsetzung der Verkehrsflächen und der Grünfläche (Spielplatz)

In die nachfolgenden Darstellungen zu den Auswirkungen der Planung werden Angaben zur Eingriffsregelung integriert, d.h. die Identifizierung erheblicher Beeinträchtigungen von Natur und Landschaft im Sinne des Bundesnaturschutzgesetzes.

Bezüglich der Auswirkungen auf die Umweltschutzziele, welche auf Ebene der Europäischen Union oder auf Bundes-, Landes- oder kommunaler Ebene festgelegt sind, sei auf Kapitel 1.2 des Umweltberichtes verwiesen.

2.3.1 Auswirkungen auf Tiere, Pflanzen und biologische Vielfalt

Durch die Planung in dem bereits bebauten Bereich soll primär die Nutzung gesteuert werden. Hierdurch ergeben sich keine Beeinträchtigungen des Schutzgutes.

Bei Nachverdichtungen und zusätzlichen Versiegelungen innerhalb des Geltungsbereiches gehen Lebensräume für siedlungstolerante Tierarten und Pflanzen verloren. Zusätzliche Bebauungen und Versiegelungen sind nach § 34 BauGB jedoch auch ohne den Bebauungsplan bereits möglich. Es werden bestandsorientierte Festsetzungen zu Art und Maß der baulichen Nutzung, der Bauweise und der Grundstücksfläche (z. B. Gebäudehöhe, Tiefe der Baufenster) getroffen, sodass kein zusätzlicher Eingriff durch den Bebauungsplan begründet wird. Eine Kompensation wird daher nicht erforderlich.

Die örtliche Bauvorschrift zur Einfriedung aus lebenden Hecken sowie der Erhalt der Grünfläche (Spielplatz) wirken sich positiv auf das Schutzgut aus.

2.3.2 Auswirkungen auf Fläche und Boden

Im Bebauungsplan wird die maximal zulässige Versiegelung begrenzt (GRZ 0,3 sowie 0,35 + max. 50 %ige Überschreitung). Die GRZ und somit die maximal zulässige Versiegelung werden bestandsorientiert festgesetzt. Zusätzliche Bebauung und Versiegelung ist in den festgesetzten Baufenstern auch ohne den Bebauungsplan gemäß § 34 BauGB bereits möglich. Somit ergeben sich keine zusätzlichen, durch den vorliegenden Bebauungsplan ermöglichten Beeinträchtigungen des Bodens.

2.3.3 Auswirkungen auf das Wasser

Die Oberflächengewässer werden durch die Planung voraussichtlich nicht beeinträchtigt, da der Geltungsbereich bereits dicht bebaut und durch Straßen etc. versiegelt ist.

Durch die Festlegung der Baugrenzen wird verhindert, dass die Neubauten weiter an das Tief und die Gräben heranrücken. Am Tief wird außerdem ein Räumstreifen dargestellt.

Die zulässige Versiegelung wird nicht erhöht, daher ergeben sich keine Beeinträchtigungen des Grundwassers.

2.3.4 Auswirkungen auf Klima und Luft

Da der Geltungsbereich bereits zu großen Teilen zur touristischen Nutzung sowie für Wohnzwecke bebaut ist, ergeben sich durch die Planung keine erheblichen Beeinträchtigungen von Klima und Luft.

Die örtliche Bauvorschrift zur Einfriedung durch lebende Hecken und der Grünfläche wirken sich positiv auf das Schutzgut aus.

2.3.5 Auswirkungen auf die Landschaft

Durch die örtlichen Bauvorschriften zur Dachgestaltung und der Außenwandgestaltung sowie die festgesetzten Maximalhöhen werden auch bei potentiellen Neu-/ Umbauten im Plangebiet die Belange des Landschafts-/ Ortsbildes berücksichtigt.

Auch die örtlichen Bauvorschriften zur Einfriedung durch Hecken sowie zur gärtnerischen Gestaltung der unbebauten Bereiche wirken sich positiv auf das Ortsbild aus.

2.3.6 Auswirkungen auf den Menschen

Durch die Planung wird die touristische Entwicklung in Greetsiel abgesichert/ gestärkt. Da es sich um bestandsorientierte Festsetzungen handelt, wird nicht von negativen Auswirkungen auf das Schutzgut Mensch nicht ausgegangen.

2.3.7 Auswirkungen auf Kultur- und sonstige Sachgüter

Die Denkmäler sind Teil der Bestandsbebauung von Greetsiel. Auch der Geltungsbereich ist bereits bebaut. Die vorliegende Planung dient der Steuerung der Nutzung und bewirkt somit keine negativen Auswirkungen auf die Denkmäler. Zusätzlich werden bestandsorientierte Festsetzungen zur Nutzung, zu Höhen und zu Ausnutzungsziffern getroffen, sodass eine Beeinträchtigung nicht zu erwarten ist.

Sollten bei Bau- und Erdarbeiten ur- oder frühgeschichtliche Bodenfunde gemacht werden, sind diese dem Niedersächsischen Landesamt für Denkmalpflege oder der unteren Denkmal-schutzbehörde zu melden.

Die sonstigen Sachgüter bleiben voraussichtlich erhalten.

2.3.8 Auswirkungen auf Wechselwirkungen zwischen den Umweltschutzgütern

Zwischen den einzelnen Umweltschutzgütern bestehen umfangreiche funktionale Wechselwirkungen. So führen beispielsweise die Versiegelungen von Böden zugleich zu Beeinträchtigungen der Grundwasserneubildung und der Eignung als Pflanzenstandort. Eine separate Wirkungsprognose ist insofern nicht möglich, so dass die bestehenden Wechselwirkungen bereits in den vorstehenden Kapiteln mit Berücksichtigung finden.

2.4 Maßnahmen zur Vermeidung, Verhinderung, Verringerung und zum Ausgleich nachteiliger Umweltwirkungen

Die Überwachungsmaßnahmen zu den Vermeidungs-, Verhinderungs-, Verringerungs- und Ausgleichsmaßnahmen (gemäß Anlage 1 Ziffer 2 c) BauGB) sind in Kap. 3.2 näher dargelegt, zusammen mit den Überwachungsmaßnahmen zu den erheblichen Umweltauswirkungen (gemäß Anlage 1 Ziffer 3 b) BauGB).

2.4.1 Maßnahmen zur Vermeidung, Verhinderung und Verringerung nachteiliger Umweltwirkungen

Durch folgende Maßnahmen wird im Rahmen der vorliegenden Planung zur Vermeidung, Verhinderung und Verringerung nachteiliger Umweltwirkungen beigetragen:

- Bestandsorientierte Begrenzung der max. zulässigen Versiegelung
- Durch die örtlichen Bauvorschriften zur Dachgestaltung und der Außenwandgestaltung sowie die festgesetzten Maximalhöhen werden auch bei Neu-/ Umbauten im Plangebiet die Belange der Baukultur bzw. des Ortsbildes berücksichtigt.
- Auch die örtlichen Bauvorschriften zur Einfriedung durch Hecken sowie zur gärtnerischen Gestaltung der unbebauten Bereiche wirken sich positiv auf das Ortsbild aus.

Darüber hinaus sind weitere Maßnahmen zur Vermeidung, Verhinderung und Verringerung nachteiliger Umweltwirkungen möglich und anzustreben, die jedoch auf Ebene der vorliegenden Planung nicht geregelt werden. Hierzu zählen nach gegenwärtigem Stand insbesondere folgende Maßnahmen:

- Fällungen/ Rodungen: Zur Vermeidung artenschutzrechtlicher Verbotstatbestände sind notwendige Fällungen/ Rodungen von Gehölzen oder Hecken auf die gesetzlich zulässigen Zeiten (01.10. – 28.02.) zu beschränken. Sind Maßnahmen außerhalb dieses Zeitraumes unumgänglich, ist eine Abstimmung mit der UNB erforderlich. Vorhandene Bäume ab einem Brusthöhendurchmesser von 30 cm, die vom Eingriff betroffen sind, sind vor dem Abtrieb auf Höhle und Spalten (mögliche Bruthabitate/ Quartiere für Vögel und Fledermäuse) zu überprüfen. Die UNB ist über das Ergebnis entsprechender Überprüfungen zu informieren. Ggf. notwendige artenschutzrechtliche Kompensationsmaßnahmen (z. B. Anbringung von Nistkästen oder Fledermauskästen) sind mit der UNB abzustimmen.
- Erhaltenswerte Gehölzbestände sollten während der Bauphase vor Schädigungen der oberirdischen Teile sowie des Wurzelraumes geschützt werden. Geeignete Maßnahmen können der DIN 18920 und der R SBB entnommen werden.
- Der bei Durchführung der Planung anfallende Mutterbodenaushub wird in nutzbarem Zustand erhalten und vor Vernichtung oder Vergeudung geschützt.

- Die im Gebiet unversiegelt verbleibenden Grundflächen sollten während der Bauphase vor Bodenverdichtungen infolge von Befahren, Materialablagerung u. ä. geschützt werden.
- Berücksichtigung der weiteren Hinweise zur Vermeidung und Minderung von Bodenbeeinträchtigungen sowie zur Wiederherstellung von Bodenfunktionen in Geofakt 31 „Erhalt und Wiederherstellung von Bodenfunktionen in der Planungspraxis“ sowie der Hinweise aus Geobericht 28 „Bodenschutz beim Bauen“ des LBEG. Hierzu können die bodenkundlichen Netzdiagramme des LBEG gemäß Geofakten 40 des LBEG ausgewertet werden.
- Durch ordnungsgemäßen und sorgsamem Umgang mit Maschinen, Baustoffen etc. sollten Verunreinigungen von Boden und Wasser vermieden werden.
- Sollten bei den geplanten Bau- und Erdarbeiten ur- oder frühgeschichtliche Bodenfunde auftreten, werden diese entsprechend den gesetzlichen Vorgaben unverzüglich der zuständigen Behörde gemeldet.
- Sollten sich bei den erforderlichen Bau- und Erdarbeiten Hinweise auf schädliche Bodenveränderungen oder Altlasten ergeben, wird unverzüglich die zuständige Untere Boden-schutzbehörde benachrichtigt.

2.4.2 Maßnahmen zum Ausgleich nachteiliger Umweltwirkungen

Für den Geltungsbereich besteht bisher kein Bebauungsplan. Durch den vorliegenden Bebauungsplan wird die maximal zulässige Versiegelung auf 45 % in den Sondergebieten bestandsorientiert begrenzt. Auch die Verkehrsflächen und die Grünfläche (Spielplatz) werden bestandsorientiert festgesetzt.

Gemäß § 34 Abs. 1 BauGB gilt: „Innerhalb der im Zusammenhang bebauten Ortsteile ist ein Vorhaben zulässig, wenn es sich nach Art und Maß der baulichen Nutzung, der Bauweise und der Grundstücksfläche, die überbaut werden soll, in die Eigenart der näheren Umgebung einfügt und die Erschließung gesichert ist.“ Somit sind im Geltungsbereich bereits weitere Bauungen und Versiegelungen zulässig.

Aufgrund der bestandsorientierten Festsetzungen ergeben sich keine hierüber hinausgehenden Eingriffe. Kompensationsmaßnahmen werden nicht erforderlich.

2.5 Anderweitige Planungsmöglichkeiten

Die Planung soll die Nutzung innerhalb des bereits bebauten Geltungsbereiches steuern, um eine nachbarschaftsverträgliche und ausgewogene Nutzung zwischen Dauer- und Ferienwohnen zu ermöglichen.

Anderweitige Planungsmöglichkeiten wurden im Zuge der Aufstellung des städtebaulichen Gesamtkonzepts für Greetsiel (NWP 2024) auf Grundlage einer Bestandsanalyse überprüft.

2.6 Schwere Unfälle und Katastrophen

Erhebliche nachteilige Umweltauswirkungen, die aufgrund der Anfälligkeit der nach dem Bauleitplan zulässigen Vorhaben für schwere Unfälle oder Katastrophen zu erwarten sind, werden bei der Planung nicht abgeleitet.

3 Zusätzliche Angaben

3.1 Verfahren und Schwierigkeiten

Bei der Durchführung der Umweltprüfung kamen folgende Verfahren zur Anwendung:

- Biotoptypenbeschreibung nach dem Kartierschlüssel für Biotoptypen in Niedersachsen
- Auswertung folgender allgemein verfügbarer Quellen:
 - NIBIS-Kartenserver des Landesamtes für Bergbau, Energie und Geologie
 - Umweltkartenserver des Niedersächsischen Ministeriums für Umwelt, Energie und Klimaschutz
 - Landschaftsrahmenplan Landkreis Aurich

Relevante Schwierigkeiten bei der Zusammenstellung der Angaben ergaben sich nicht.¹²

3.2 Geplante Maßnahmen zur Überwachung

Gemäß § 4c BauGB haben die Kommunen erhebliche Umweltauswirkungen, die auf Grund der Durchführung der Bauleitpläne eintreten können, zu überwachen (Monitoring).

Im Folgenden sind sowohl die Überwachungsmaßnahmen zu den Vermeidungs-, Verhinderungs-, Verringerungs- und Ausgleichsmaßnahmen (gemäß Anlage 1 Ziffer 2 c) BauGB) als auch die Überwachungsmaßnahmen zu den erheblichen Umweltauswirkungen (gemäß Anlage 1 Ziffer 3 b) BauGB) dargelegt.

Zur Überwachung der Auswirkungen der vorliegenden Planung sind folgende Maßnahmen vorgesehen:

- Die Gemeinde wird Hinweisen von den Fachbehörden und aus der Bevölkerung über unvorhergesehene nachteilige Umweltauswirkungen der Planung nachgehen und dies dokumentieren.

3.3 Allgemein verständliche Zusammenfassung

Die Gemeinde Krummhörn hat die Absicht, die derzeitige Nutzung im Geltungsbereich sowie den gewollten Gebietscharakter planungsrechtlich abzusichern. Zusätzlich soll eine ortsverträgliche Bebauung durch Festsetzungen zur Höhenentwicklung und örtliche Bauvorschriften gesichert werden.

Bestand

Der Geltungsbereich ist nahezu vollständig bebaut und als Ferienhausgebiet bzw. verdichtetes Einzel- und Reihenhausesgebiet genutzt. Die Hausgärten sind überwiegend als neuzeitliche Ziergärten mit großen Scherrasenflächen und Zierhecken aus nichtheimischen Arten ausgeprägt.

¹² Hinweis zum Umweltschadensrecht: Auf Grundlage der aktuell vorliegenden Kenntnisse sind nicht alle zukünftigen Auswirkungen der Planung auf Arten und natürliche Lebensräume im Sinne des § 19 Abs. 2 und 3 BNatSchG abschließend prognostizierbar. Es können nachteilige Auswirkungen auf die Erreichung oder Beibehaltung des günstigen Erhaltungszustandes der genannten Arten oder Lebensräume verursacht werden, deren Vorkommen im Einwirkungsbereich der Planung bisher nicht bekannt ist oder die sich künftig im Einwirkungsbereich der Planung ansiedeln bzw. entwickeln. Eine vollständige Freistellung nachteiliger Auswirkungen gemäß § 19 Abs. 1 BNatSchG kann deshalb planerisch und gutachterlich nicht gewährleistet werden.

Im Geltungsbereich verlaufen zwei Gräben. In einigen Gärten und im Nordwesten befinden sich prägende Einzelbaum des Siedlungsbereichs.

Zwei Gräben verlaufen zwischen den Gärten.

Zudem befinden sich zwei sonstige Extensivgrünländer innerhalb des Geltungsbereichs.

Durch das Gebiet verlaufen die Straßen „Pferdekoppel“ und „Pilsmer Weg“. Die Grenze des Geltungsbereichs verläuft am „Greetsieler Sieltief“.

Auswirkungen auf Natur und Landschaft, Eingriffsregelung

Für den Geltungsbereich besteht bisher kein Bebauungsplan. Durch den vorliegenden Bebauungsplan wird die maximal zulässige Versiegelung auf 45 % in den Sondergebieten bestandsorientiert begrenzt. Auch die Verkehrsflächen und die Grünfläche (Spielplatz) werden bestandsorientiert festgesetzt.

Gemäß § 34 Abs. 1 BauGB gilt: „Innerhalb der im Zusammenhang bebauten Ortsteile ist ein Vorhaben zulässig, wenn es sich nach Art und Maß der baulichen Nutzung, der Bauweise und der Grundstücksfläche, die überbaut werden soll, in die Eigenart der näheren Umgebung einfügt und die Erschließung gesichert ist.“ Somit sind im Geltungsbereich bereits weitere Bauungen und Versiegelungen zulässig.

Aufgrund der bestandsorientierten Festsetzungen ergeben sich keine hierüber hinausgehenden Eingriffe. Kompensationsmaßnahmen werden nicht erforderlich.

Natura 2000-Verträglichkeit

Südlich des Geltungsbereichs beginnt das EU-Vogelschutzgebiet „Krummhörn“ in rund 400 m Entfernung. Zwischen dem Geltungsbereich und dem Schutzgebiet befinden sich Bestandsbebauungen. Die Steuerung der Nutzung innerhalb des bereits bebauten Geltungsbereichs hat keine Auswirkungen auf Schutzgebiet. Dies gilt auch für den Nationalpark „Niedersächsisches Wattenmeer“, der rund 1,4 km nördlich beginnt und zu großen Teilen gleichzeitig FFH-Gebiet sowie EU-Vogelschutzgebiet ist.

Schutzgebiete und geschützte Objekte nach Naturschutzrecht

Ca. 400 m südlich besteht das Landschaftsschutzgebiet „Krummhörn“. Die Verbote gemäß Schutzgebietsverordnung beziehen sich auf die Flächen des LSG selbst und werden durch die Planung zur Steuerung der Nutzung in einem bereits bebauten Gebiet nicht berührt. Dies gilt auch für das rund 1,3 km nordwestlich gelegene Naturschutzgebiet „Leyhörn“.

Artenschutz

Die gesetzlichen Vorgaben des besonderen Artenschutzes sind nicht geeignet, die Umsetzung der Planung dauerhaft zu hindern, sofern die genannten Vermeidungsmaßnahmen (Beachtung von Vogelbrut- und Quartierszeiten, andernfalls Durchführung von Kontrollen sowie ggf. Anbringen von Ersatzlebensstätten) berücksichtigt werden.

Landschaftsplanung

Im Landkreis Aurich besteht lediglich ein Entwurf des Landschaftsrahmenplans aus dem Jahr 1996. Erkenntnisse oder Ableitungen für die vorliegende Planung ergeben sich hieraus nicht.

3.4 Referenzliste der herangezogenen Quellen

BUNDESAMT FÜR KARTOGRAPHIE UND GEODÄSIE (2025): Wetter und Klima: Starkregen. Kartenquelle: BKG, dl-de/by-2-0; Datenquellen: https://sgx.geodatenzentrum.de/web_public/gdz/datenquellen/datenquellen_hwk_srg.pdf, abrufbar unter geoportal.de [letzter Zugriff: 06.03.2025].

DRACHENFELS, OLAF V. (2021): Kartierschlüssel für Biotoptypen in Niedersachsen. In: NLWKN: Naturschutz und Landschaftspflege in Niedersachsen, A/4.

LBEG - LANDESAMT FÜR BERGBAU, ENERGIE UND GEOLOGIE: NIBIS Bodenkartenserver, abrufbar unter: <https://nibis.lbeg.de/cardomap3/> [letzter Zugriff: 06.03.2025].

LANDKREIS AURICH (2018): Regionales Raumordnungsprogramm.

LANDKREIS AURICH (1996): Entwurf Landschaftsrahmenplan.

HAJATI, M.; HARDERS, D.; SCHARUN, C.; ELBRACHT, J.; ENGEL, N. (2023): Neuausweisung der Klimaregionen Niedersachsens (Version 2.0). Landesamt für Bergbau, Energie und Geologie, Geofakten 43.

MU - NIEDERSÄCHSISCHES MINISTERIUM FÜR UMWELT, ENERGIE UND KLIMASCHUTZ: Umweltkarten Niedersachsen, abrufbar unter: <https://www.umweltkarten-niedersachsen.de/> [letzter Zugriff: 06.03.2025].

NWP (2024): Städtebauliches Entwicklungskonzept Ferienwohnen und Wohnen in Greetsiel.

RUNGE, H., SIMON, M.; WIDDIG, T. (2010): Rahmenbedingungen für die Wirksamkeit von Maßnahmen des Artenschutzes bei Infrastrukturvorhaben, FuE-Vorhaben im Rahmen des Umweltforschungsplanes des Bundesministeriums für Umwelt, Naturschutz und Reaktorsicherheit im Auftrag des Bundesamtes für Naturschutz.

Anhang zum Umweltbericht

Mögliche erhebliche Auswirkungen während der Bau- und Betriebsphase gemäß BauGB, Anlage 1, Nr. 2.b) Ziffer aa) bis hh) u. a. infolge		
aa)	Bau und Vorhandensein der geplanten Vorhaben, soweit relevant einschließlich Abrissarbeiten:	Sicherung von bestehenden touristischen Nutzungen. Abrissarbeiten ggf. bei Umbau/ Neubau.
bb)	Nutzung natürlicher Ressourcen, insbesondere Fläche, Boden, Wasser, Tiere, Pflanzen und biologische Vielfalt, wobei soweit möglich die nachhaltige Verfügbarkeit dieser Ressourcen zu berücksichtigen ist:	Geltungsbereich bereits bebaut, keine Erhöhung der Versiegelung.
cc)	Art und Menge an Emissionen von Schadstoffen, Lärm, Erschütterungen, Licht, Wärme und Strahlung sowie der Verursachung von Belästigungen:	Lärm, Staub und Erschütterungen sind über mögliche Bauphasen hinaus nicht zu erwarten.
dd)	Art und Menge der erzeugten Abfälle und ihre Beseitigung und Verwertung:	Angaben über Art und Menge von Abfällen liegen nicht vor, sind aber nicht im besonderen Maße zu erwarten. Die anfallenden Abfälle und Abwässer werden ordnungsgemäß entsorgt und abgeführt.
ee)	Risiken für die menschliche Gesundheit, das kulturelle Erbe oder die Umwelt (zum Beispiel durch Unfälle und Katastrophen):	Vorhabenbedingt sind mit dem Standort keine besonderen Risiken zu erwarten, da mit dem zulässigen Vorhaben keine Anfälligkeit für schwere Unfälle oder Katastrophen verbunden sind.
ff)	Kumulierung mit den Auswirkungen benachbarten Plangebiete unter Berücksichtigung etwaiger bestehender Umweltprobleme in Bezug auf möglicherweise betroffene Gebiete mit spezieller Umweltrelevanz oder auf die Nutzung von natürlichen Ressourcen:	Kumulierungseffekte mit Umweltproblemen sind nicht ersichtlich.
gg)	Auswirkungen der geplanten Vorhaben auf das Klima (zum Beispiel Art und Ausmaß der Treibhausgasemissionen) und der Anfälligkeit der geplanten Vorhaben gegenüber den Folgen des Klimawandels:	Die örtliche Bauvorschrift zur Einfriedung durch lebende Hecken dient sowohl der Klimaschutz als auch der Klimaanpassung. Gehölze dienen als CO ₂ -Senke und haben positive Auswirkungen auf das Mikroklima (z. B. Verdunstungskühlung). Insgesamt wird für die Umsetzungsebene darauf hingewiesen, dass eine hochwasserangepasste Bauweise aufgrund der räumlichen Nähe zur Küste empfehlenswert ist, um den Fortbestand der Gebäude im Falle einer Überschwemmung zu sichern. Belange des Hochwasserschutzes stehen der Planung nicht entgegen (siehe Teil I, Kap. 4.15).
hh)	Eingesetzte Techniken und Stoffe:	Während der Bau- und Betriebsphase eingesetzte Techniken und Stoffe, die zu erheblichen Beeinträchtigungen führen, sind nicht bekannt.

Nachfolgend ist eine tabellarische Übersicht über die in der Umweltprüfung untersuchten und ermittelten Umweltauswirkungen dargelegt. Vertiefende Angaben insbesondere zu erheblichen Umweltauswirkungen sind den jeweiligen Kapiteln des Umweltberichtes näher erläutert.

Die Angaben zu den geplanten Vorhaben bzw. zu den bauleitplanerisch vorbereiteten baulichen und sonstigen Nutzungen, welche für die Prognose der Entwicklung des Umweltzustands bei Durchführung der Planung in die Umweltprüfung eingestellt wurden, sind in Kap. 2.3 des Umweltberichtes dargestellt.

Vorab werden einige Erläuterungen zu der nachfolgenden tabellarischen Übersicht der Umweltauswirkungen aufgeführt.

Erläuterungen zur tabellarischen Übersicht der Umweltauswirkungen	
die Beurteilung der Umweltauswirkungen wird wie folgt vorgenommen	
o	keine bedeutsamen Umweltauswirkungen ersichtlich/ zu erwarten
x	Umweltauswirkungen zu erwarten, aber unerheblich
X	Umweltauswirkungen von einiger Relevanz zu erwarten, nähere Erläuterungen in Kap. 2.3 des Umweltberichtes
kurzfristig	vorliegend definiert als < 3 Jahre andauernd/ innerhalb von 3 Jahren nach Umsetzung der geplanten Vorhaben einsetzend
mittelfristig	vorliegend definiert als 3 – 15 Jahre, generell überschaubare Perspektive der Bauleitplanung
langfristig	vorliegend definiert als 15 Jahre, danach ggf. bauleitplanerische Überprüfung, Anpassung

Auswirkungen auf	ermittelte Umweltauswirkungen in der Bau- und Betriebsphase												Kurzerläuterungen
	direkt	indirekt	sekundär	kumulativ	grenzüberschr.	kurzfristig	mittelfristig	langfristig	ständig	vorübergehend	positiv	negativ	
Tiere	o	X	x	x	o	X	X	X	X	x	X	o	Mit dem Bebauungsplan wird die max. zulässige Versiegelung bestandsorientiert begrenzt. Die unversiegelten Flächen bleiben als Lebensraum für Tiere erhalten. Festsetzung von Grünfläche als Lebensraum für Tiere.
Pflanzen	o	X	x	x	o	X	X	X	X	x	X	o	Mit dem Bebauungsplan wird die max. zulässige Versiegelung bestandsorientiert begrenzt. Die unversiegelten Flächen bleiben als Lebensraum für Pflanzen erhalten. Festsetzung von Grünfläche als Lebensraum für Pflanzen.
biologische Vielfalt	o	x	x	x	o	x	x	x	x	x	x	o	Mit dem Bebauungsplan wird die max. zulässige Versiegelung begrenzt. Die Biodiversität auf den Flächen bleibt erhalten.
Fläche	o	x	x	x	o	x	x	x	x	x	x	o	Der Bebauungsplan regelt die Nutzung einer überwiegend bereits bebauten Fläche. Nachverdichtungen sind möglich.
Boden	o	x	x	x	o	x	x	x	x	x	x	o	Mit dem Bebauungsplan wird die max. zulässige Versiegelung bestandsorientiert begrenzt.
Wasser	o	x	x	x	o	x	x	x	x	x	x	o	Keine negativen Auswirkungen durch bestandsorientierte Begrenzung der Versiegelung (z. B. Grundwasserneubildung).
Luft	o	x	x	x	o	x	x	x	x	x	x	o	Mögliche positive Auswirkungen durch Sicherung der Grünfläche.
Klima	o	x	x	x	o	x	x	x	x	x	x	o	Positive Auswirkungen u. a. durch Festsetzung der Grünfläche und der örtlichen Bauvorschriften.
Landschaft	o	x	x	x	o	x	x	x	x	x	x	o	Positive Auswirkungen u. a. durch Festsetzung der Grünfläche und der örtlichen Bauvorschriften.
Natura 2000-Gebiete	o	o	o	o	o	o	o	o	o	o	o	o	Die Erhaltungsziele von Natura-2000-Gebieten werden nicht beeinträchtigt.
Mensch, Gesundheit, Bevölkerung	o	x	x	x	o	x	x	x	x	x	x	o	Sicherung sowohl von Wohnnutzungen als auch der touristischen Nutzungen.

Auswirkungen auf	ermittelte Umweltauswirkungen in der Bau- und Betriebsphase											Kurzerläuterungen	
	direkt	indirekt	sekundär	kumulativ	grenzüberschr.	kurzfristig	mittelfristig	langfristig	ständig	vorübergehend	positiv		negativ
Kulturgüter	o	x	x	x	o	x	x	x	x	x	x	x	Bodendenkmäler können nicht vollkommen ausgeschlossen werden. Die Planung regelt die Belange des Ortsbildes (z. B. Gebäudehöhe), wodurch auch negative optische Fernwirkungen der Bebauung auf umliegende Baudenkmäler vermieden werden können.
sonstige Sachgüter	o	o	o	o	o	o	o	o	o	o	o	o	Keine Auswirkungen der Planung ersichtlich.
Vermeidung von Emissionen	o	o	o	o	o	o	o	o	o	o	o	o	Keine Auswirkungen der Planung ersichtlich.
sachgerechten Umgang mit Abfällen und Abwässern	o	x	x	x	o	x	x	x	x	x	x	o	Keine Betroffenheit.
Nutzung erneuerbarer Energien	o	x	x	x	o	x	x	x	x	x	x	o	Es sind die Vorgaben des Gebäudeenergiegesetzes und § 32a NBauO zu berücksichtigen.
sparsame und effiziente Nutzung von Energie	o	o	o	o	o	o	o	o	o	o	o	o	Keine Betroffenheit.
Darstellungen von Landschaftsplänen	o	o	o	o	o	o	o	o	o	o	o	o	Keine besonderen Zielsetzungen.
Darstellungen von sonstigen Plänen (Wasser-, Abfall-, Immissionsschutzrecht u.a.)	o	o	o	o	o	o	o	o	o	o	o	o	Es sind keine sonstigen Pläne für den Geltungsbereich bekannt.
Erhaltung der bestmöglichen Luftqualität in Gebieten, in denen EU-festgelegte Immissionsgrenzwerte nicht überschritten werden	o	x	x	o	o	o	x	x	x	o	x	o	Keine Betroffenheit.